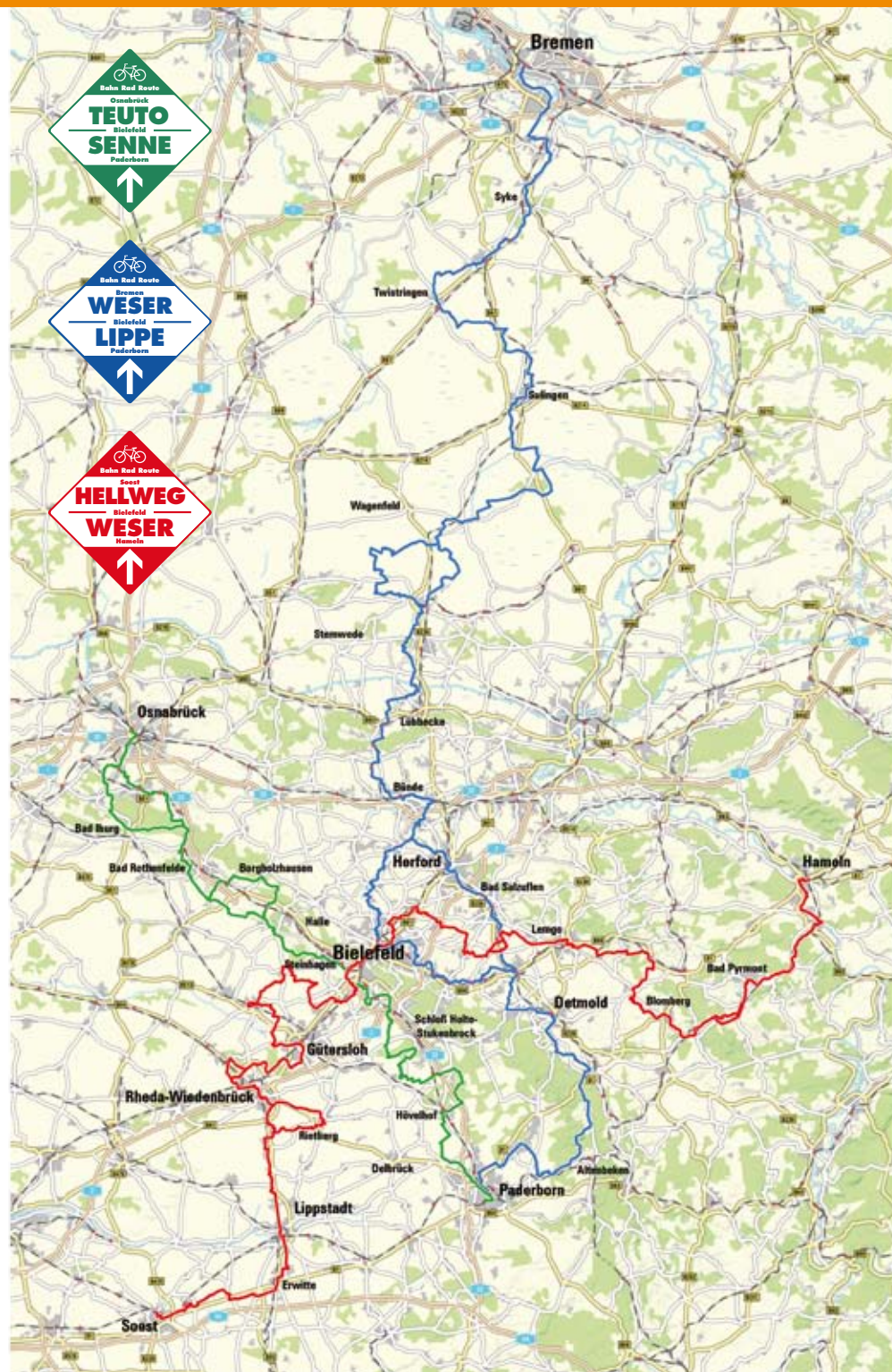


# BahnRadRouten

Routenführer







### Auf den Sattel, fertig, los!

Die Drei BahnRadRouten Teuto-Senne, Hellweg-Weser und Weser-Lippe bieten für alle Radler das passende naturnahe und kulturelle Raderlebnis. Die Routen sind zwischen 160 km und 300 km lang und können durch den Umstieg in die Bahn verkürzt werden. Bei Ermüdung, Pannen, schlechtem Wetter oder einem Bier zuviel ist der nächste Bahnhof nie weit entfernt!

Freuen Sie sich auf die malerische Hügellandschaften, Kurorte, hübsche Fachwerkdörfer, pure Naturerlebnisse, historische Altstädte, Mühlen, Schlösser, Burgen, Kirchen und ganz viel frische Luft!

In dieser Broschüre erhalten Sie einen groben Überblick über die drei Routen und ihre Anliegerorte. Neben Tipps zu Sehenswürdigkeiten, Gastronomie oder Fahrrad-service finden Sie auch schnell den nächst gelegenen Bahnhof.

### Gute Fahrt!

 = in der Broschüre aufgeführter Anliegerort

### Inhaltsverzeichnis

#### BahnRadRoute TEUTO-SENNE

Überblick .....	04-05
Die Anliegerorte .....	06-18
Serviceteil .....	19-21

#### BahnRadRoute WESER-LIPPE

Überblick .....	22-23
Die Anliegerorte .....	24-46
Serviceteil .....	47-51

#### BahnRadRoute HELLWEG-WESER

Überblick .....	52-53
Die Anliegerorte .....	54-72
Serviceteil .....	73-76

Impressum .....	77
-----------------	----






Hier finden Sie die  
GPX-Tracks zur Route



Sie sind eher der analoge Typ? Dann empfehlen wir Ihnen das bikeline Radtourenbuch „BahnRadRoute Teuto-Senne“ mit detaillierten Karten. ISBN: 978-3-85000-302-5




## Willkommen auf der BahnRadRoute TEUTO-SENNE

Die BahnRadRoute Teuto-Senne ist mit ihren etwa 160 Kilometern die kürzeste der drei Routen. Sie beginnt in der historischen Altstadt Osnabrücks und beeindruckt somit bereits zum Start durch zahlreiche historische Gebäude und prächtige Fassaden.

Das Osnabrücker Land mit seiner malerischen Landschaft aus Hügeln und Tälern und den bekannten Kurorten Bad Iburg mitten im Teutoburger Wald und Bad Rothenfelde kennzeichnen den niedersächsischen Teil der Route.

Mit dem hübschen Fachwerkdörfchen Bockhorst ist man bereits im Gütersloher Land angekommen, das sich durch beeindruckende Höfe und lebendige Orte wie Halle (Westf.), Steinhagen oder Schloß Holte-Stukenbrock auszeichnet. In der ostwestfälischen Metropole Bielefeld sind vor allem die Sparrenburg und die Altstadt sehenswert.

Ein ganz anderes Landschaftserlebnis bietet die Senne im Paderborner Land rund um Hövelhof mit blühender Heide, duftenden Kiefernwäldern und glasklaren Bächen. Prächtiger Endpunkt der Tour ist Paderborn, die altehrwürdige Dom- und moderne Universitätsstadt.








## Osnabrück

Osnabrück begeistert: mit lebendiger Kultur, liebenswerter Altstadt, mit anziehenden Geschäften und einladender Gastronomie. Osnabrück erstaunt: mit vielseitigen Museen, wie dem Felix-Nussbaum-Haus des Architekten Daniel Libeskind, dem Diözesanmuseum oder den vielen Steinwerken aus dem Mittelalter. Und Osnabrück entspannt: als einzige deutsche Großstadt liegt die Stadt mitten in einem Naturpark - dem UNESCO Geopark TERRA.vita mit ausgezeichneten Wander- und Radwanderrouen, die z.T. mitten in die Stadt hineinführen.

In Osnabrück wurde Geschichte geschrieben: Gemeinsam mit Münster war die Stadt über 5 Jahre lang Verhandlungsort für den Westfälischen Frieden. Diese Historie ist Vermächtnis für das politische und kulturelle Leben der Stadt Osnabrück bis heute.

 Rathaus des Westfälischen Friedens, Felix Nussbaum Haus, Dom St. Peter mit Diözesanmuseum, Erich-Maria Remarque Friedenszentrum, Schloss, UNESCO Geopark TERRA.vita

 Osnabrücker Hauptbahnhof, Aufzug zu den Bahnsteigen vorhanden


 Tourist Information  
Osnabrücker Land, Bierstraße 22-23  
Telefon: 0541 3232202  
tourist-information@osnabrueck.de  
www.osnabrueck.de/tourismus




## Georgsmarienhütte

Mit einer Vielzahl an Möglichkeiten im Freizeitbereich wartet Georgsmarienhütte das ganze Jahr über auf. Neben zahlreichen sehenswerten Bauten wie dem Klosterkonvent Oesede, dem Haus Ohrbeck oder der Villa Stahmer laden auch der Kasinopark zum ausgiebigen Spaziergang, das Wald- und Panoramabad zur erfrischenden Abkühlung sowie viele kulturelle Highlights zu unterhaltsamen Stunden ein.

Dabei erstreckt sich das Freizeitangebot nicht nur auf die sommerliche Jahreszeit. So lädt von Ende November bis Anfang Januar das Eisvergnügen „GMHütte on Ice“ zu einem sechswöchigen Wintervergnügen mitten im Oeseder Zentrum ein.

 Stahlwerk, Museum Villa Stahmer, Klosterpforte, Rittergut Osthoff, Waldbühne Kloster Oesede, Kasinopark & Hüttenhäuser, Haus Ohrbeck, Klosterkirche St. Johann

 Bahnhof Oesede & Kloster Oesede, ebenerdiger Zugang zu den Bahnsteigen

 Stadt Georgsmarienhütte Kulturbüro  
Oeseder Straße 85, 49124 Georgsmarienhütte  
Telefon: 05401 850250  
info@georgsmarienhuetten.de  
www.georgsmarienhuetten.de





## Hasbergen

Hasbergen ist eine lebens- und liebenswerte Gemeinde vor den Toren Osnabrücks. Wanderer haben auf den Wanderwegen im Naherholungsgebiet Hüggel die Möglichkeit, Hasbergen von seiner besten Seite kennenzulernen. Eingerahmt wird der Hüggel durch die Hasberger Gedenkstätte Augustaschacht und die Töpferei Niehenke.

Zur sportlichen Betätigung und Entspannung laden das moderne Naturbad sowie das Freizeitland Hasbergen mit Tennis- und Squashplätzen, seiner großen Saunalandschaft und Gastronomie ein. Auch Radfahrer finden gut ausgeschilderte und ausgebaute Radwege. Vielfältige Veranstaltungen wie das jährlich stattfindende Weinfest sorgen immer wieder für kulturelle Höhepunkte in Hasbergen.



## Hagen am Teutoburger Wald

Der staatlich anerkannte Erholungsort Hagen am Teutoburger Wald liegt in einer malerischen Talmulde im Naturpark des Osnabrücker Landes. Die Hagener Landschaft zeichnet sich durch eine abwechslungsreiche Grünwirkung von Wald, Feld und Wiese sowie durch sprudelnde Bachläufe aus und hat ihre natürliche Eigenart bewahrt.

Hagen a.T.W. – als einer der schönsten Orte im Osnabrücker Land geschätzt – verdankt seine Entstehung dem Zusammenschluss der früheren Gemeinden Beckeroede, Altenhagen, Mentrup, Gellenbeck, Natrup-Hagen und Sudenfeld und die erste urkundliche Erwähnung lässt sich auf das Jahr 1097 datieren. Zu den Besonderheiten der reizvollen Landschaft gehören seit jeher die Kirschbäume, die aus Hagen a.T.W. das weithin bekannte „Kirschenhagen“ machten.



## Bad Iburg

Am Fuße des Teutoburger Waldes liegt der Kneippkurort Bad Iburg. Auf seiner Sonnenseite, um genau zu sein. Vor Jahrhunderten wählten die kunstsinnigen Osnabrücker Fürstbischöfe den schönsten Ort ihres weitläufigen Bistums als Residenz. Hier wurde Sophie Charlotte, die Tochter des Fürstbischofs Ernst August und spätere preußische Königin, 1668 geboren. Bis heute ist das Schloss auf einem Bergsporn das markante Wahrzeichen der Stadt.

Bad Iburg war im Jahr 2018 Austragungsort der sechsten Niedersächsischen Landesgartenschau. Der für die Veranstaltung errichtete Baumwipfelpfad bietet spannende Sichten auf den Waldkurpark und das Iburger Schloss inmitten der Baumkronen.





## Hilter am Teutoburger Wald


Die Gemeinde Hilter a.T.W. liegt in der reizvollen waldreichen Hügellandschaft des Teutoburger Waldes inmitten des Naturparks TERRA.vita.


Namen wie die „Borgloher Schweiz“ oder das „Hankenberger Sauerland“ lassen in etwa die Schönheit der Landschaft erahnen. Wandern, Rad fahren oder einfach nur spazieren gehen – Erholung pur bieten die noch ursprünglichen Ortsteile der Gemeinde Hilter.


Jährliche Traditionsveranstaltungen wie der „Ockermarkt“, der jeweils am dritten Oktoberwochenende stattfindet, laden zum Verweilen und Genießen ein.


 Hasberger Bahnhofsgebäude, Wasserturm, Ev.-luth. Christuskirche, Hüggel Aussichtspunkt „Schöne Aussicht“, Silberseestollen, Töpferei Niehenke, Kath. Kirche St. Josef, Mahnmal „Augustaschacht“


 Osnabrücker Hauptbahnhof, ebenerdig/ Treppe vorhanden


 Gemeinde Hasbergen  
Martin-Luther-Straße 12, 49205 Hasbergen  
Telefon: 05405 5020  
info@gemeinde-hasbergen.de  
www.hasbergen.de


 Kulturzentrum Ehemalige Kirche, Kirschlehrpfad, Gellenbecker Mühle, Töpfereimuseum im Alten Pfarrhaus


 Natrup-Hagen, barrierefreier Zugang zu den Bahnsteigen, Rampe vorhanden


 Rathaus Hagen a.T.W.  
Schulstraße 7  
Telefon: 05401 9770  
info@hagen-atw.de  
www.hagen-atw.de

 Schloss Iburg, Baumwipfelpfad Bad Iburg, Kneipp-Erlebnispark, Charlottensee mit Kurpark, Schlossmuseum, Uhrenmuseum, Heimatkundliches Museum Averbecks Speicher, Haus der Iburger Geschichte

 nächster Bahnhof: Oesede, 7 km entfernt ebenerdiger Zugang zu den Bahnsteigen

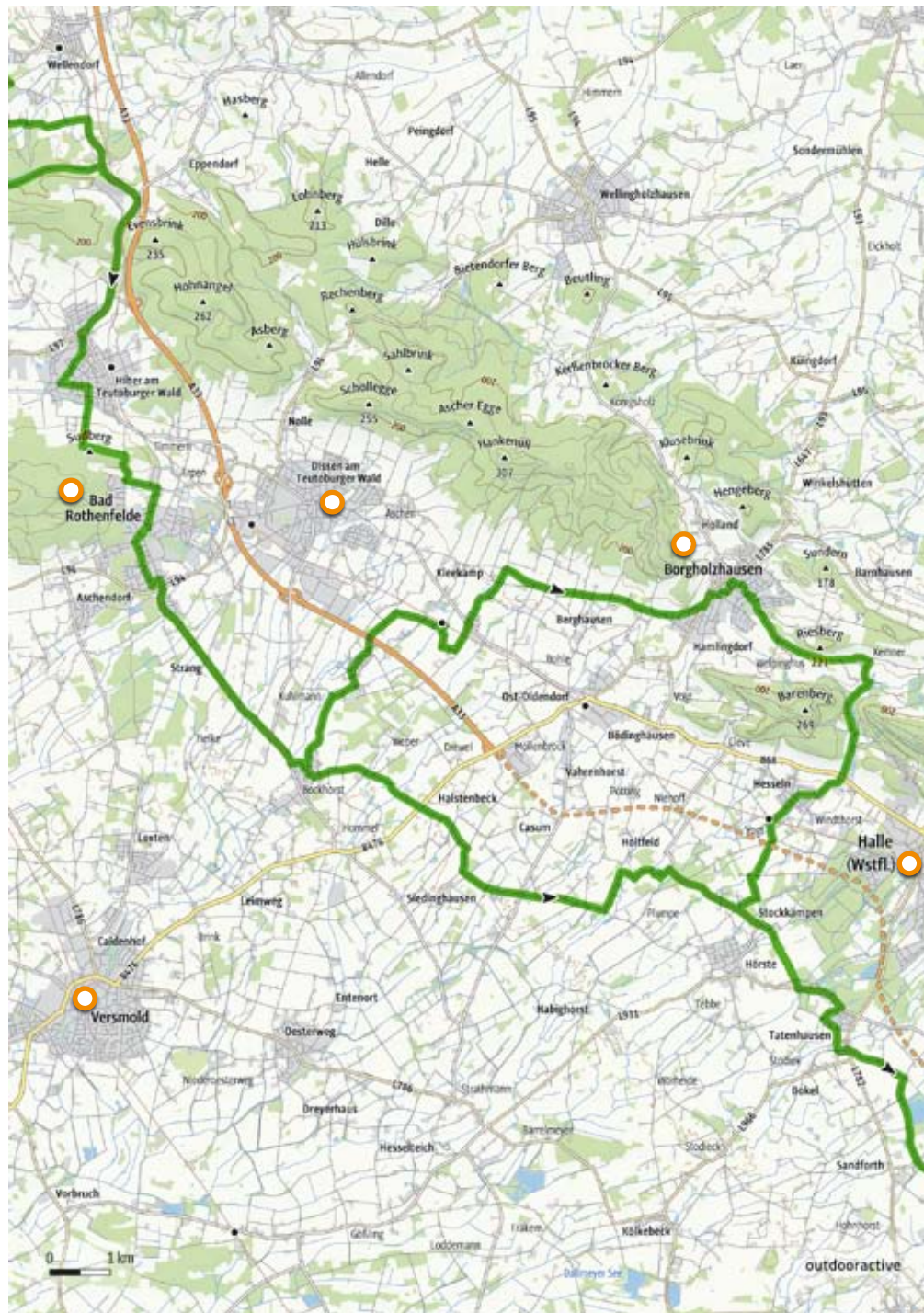
 Tourist-Information Bad Iburg  
Am Kurgarten 30, 49186 Bad Iburg  
Telefon: 05403 40466  
tourist-info@badiburg.de, www.badiburg.de

 Barockes Rathaus in Hilter aus dem Jahre 1752, denkmalgeschützte Orgel in der ev. Kirche Hilter, kath. Pfarrkirche in Borgloh mit Wehrturm aus dem 11. Jahrhundert

 Haltepunkt Hilter und Haltepunkt Wellendorf, ebenerdiger Zugang zu den Bahnsteigen

 Gemeinde Hilter a.T.W.  
Osnabrücker Straße 1  
Telefon: 05424 23180  
info@hilteratw.de  
www.hilteratw.de







## Bad Rothenfelde

Sole ist in Bad Rothenfelde allgegenwärtig. Sole in der Luft als mikrofeines Aerosol an den beiden Gradierwerken ist Balsam für Ihre Atemwege. In der carpesol Spa Therme sowie während der Freibadsaison ist sie als Badezusatz eine erstklassige, natürliche Pflege für die Haut und als Therapiemittel sowieso unübertroffen. Salz bedeutete einst Wohlstand. Auch für Rothenfelde, als es noch keinen Titel „Bad“ hatte. Eine spannende Geschichte übrigens, die bei einer Gradierwerksführung erzählt wird.

Beliebt ist unser Kurpark mit der Baum- und Blumenvielfalt und den eingebetteten Themengärten. Nicht zu vergessen die kleinen Geschäfte und die Gastronomie, die zu Sinnesfreuden einladen.

Sole, Salz und Sinnesfreuden – das ist Bad Rothenfelde!

 Altes und Neues Gradierwerk mit Demonstrationsgang und Inhalationsraum, Besucherplattformen, Kurpark, Rosen- und Bibelgarten, Planetenpfad, Unterirdischer Solegang

 Bahnhof Dissen/Bad Rothenfelde, ebenerdiger Zugang zu den Bahnsteigen

 Kur und Touristik Bad Rothenfelde GmbH  
Am Kurpark 12, 49214 Bad Rothenfelde  
Telefon: 05424 22180  
touristinfo@bad-rothenfelde.de  
www.bad-rothenfelde.de





## Dissen am Teutoburger Wald


Mit einem Waldanteil von 41 % darf sich Dissen zu Recht als „Lebensmittelpunkt im Grünen“ bezeichnen. Bekannt ist Dissen aber vor allem wegen zahlreicher Unternehmen aus der Lebensmittelbranche. Mit knapp 10.000 liegt die Stadt landschaftlich reizvoll am Südhang des Teutoburger Waldes.

In der Innenstadt befinden sich mehrere historische Gebäude, wie der alte Meierhof mit Sitzungssaal (mittlerweile Sitz der Stadtverwaltung), die St. Mauritius-Kirche oder das Bahnhofsgebäude, welches mittlerweile auch dem Jazz-Club eine Heimat bietet. Auch wegen der stimmungsvollen Feste und zahlreichen kulturellen Veranstaltungen ist Dissen immer einen Besuch wert.

(Hinweis: Die Strecke der BahnRadRoute liegt ca. 5 km vom Ortskern entfernt.)

 Rathaus mit historischem Sitzungssaal (ehemaliger Meierhof), St. Mauritius-Kirche, Bahnhofsgebäude mit Jazz-Club

 Bahnhof Dissen/Bad Rothenfelde, ebenerdiger Zugang zu den Bahnsteigen

 Stadt Dissen a.T.W.  
Große Straße 33, 49201 Dissen a.T.W.  
Telefon: 05421 3030  
stadt@dissen.de  
www.dissen.de








## Borgholzhausen

Borgholzhausen im Gütersloher Land ist bekannt als Honigkuchenstadt. Die süßen Leckereien locken während des ganzen Jahres viele Menschen an. Angezogen fühlt man sich besonders von der reizvollen Lage des Ortes inmitten des Teutoburger Waldes. Sie ist von den Höhen der Burg Ravensberg oder vom Luisenturm auf der Johannessegge besonders schön zu erkennen.

Ziele interessanter Radtouren können aber auch die sehenswerten Wasserschlösser Holtfeld und Brincke sein, letzteres ist von der Alternativroute aus bequem zu erreichen. Große öffentliche Feste wie der Kartoffelmarkt und der schon weit über die Region hinaus bekannte Weihnachtsmarkt sind weitere Gründe, Borgholzhausen zu besuchen. Und es geht sehr sportlich zu. Zu den festen Großveranstaltungen zählt u.a. die „Die Nacht von Borgholzhausen“.

 Burg Ravensberg, Luisenturm, Ev. Pfarrkirche, Kultur- und Heimathaus, Bleichhäuschen, Wasserschloss Holtfeld und Brincke

 Bahnhof Borgholzhausen, ebenerdiger Zugang zu den Bahnsteigen


 Stadt Borgholzhausen  
Schulstraße 5, 33829 Borgholzhausen  
Telefon: 05425 8070  
kontakt@borgholzhausen.de  
www.borgholzhausen.de



## Versmold

Versmolds Ortsteil Bockhorst mit seinem historischen Ortskern gehört zu den schönsten Dörfern Westfalens. Insbesondere der von zauberhaften Fachwerkhäusern umringte Kirchplatz schafft eine einzigartige Atmosphäre. Die aus dem 13. Jahrhundert stammende Pfarrkirche im romanischen Stil zählt zu den Schmuckstücken des Ortes. Hier wurde das aus der Mitte des 12. Jahrhunderts stammende „Triumphkreuz“ gefunden, das Bockhorst nahezu weltberühmt gemacht hat. Sehenswert ist der Bockhorsten Kotten – ein kleines neu errichtetes 2-Ständer Fachwerkhaus von 1750.

 Bockhorster Dorfkirche, Fachwerkhäuser am Kirchplatz, Bockhorster Kotten & Backhaus

 nächster Bahnhof: Westbarthausen, 4,4 km entfernt

 Stadt Versmold  
Münsterstraße 16  
Telefon: 05423 9540  
mail@versmold.de  
www.versmold.de





## Halle (Westf.)

Halle Westfalen bietet Leben und Muße zugleich. Ein Ring typisch westfälischer Fachwerkhäuser bildet das „Haller Herz“ und eine tolle Kulisse für Stadtfeste. Den landschaftlichen Rahmen um die Stadt bilden der Höhenzug des Teutos und die Weite der münsterländischen Parklandschaft.

In Halle ist viel los: Die Tennis-Elite der Welt trifft sich hier einmal jährlich zum großen Rasen-Tennis-Turnier. Das über 12.000 Zuschauer fassende Gerry Weber Stadion und Event-Center sind zudem Bühne für Künstler von Weltruf und beliebter Ort für Veranstaltungen aller Art. International bekannte Musiker gestalten seit mehr als vier Jahrzehnten das Klassik-Festival Haller Bach-Tage im Februar.

Auf der Route liegen die idyllisch gelegene Waldkapelle Stockkämpen und das Wasserschloss Tatenhausen.

 Haller Herz, Aussichtspunkt Kaffeemühle, Waldgrabstätten im Teuto, Geschichtspfade, Gerry Weber Stadion, Wasserschloss Tatenhausen, Pfarrkirche Stockkämpen

 Halle (Westf.), Haltepunkt Gerry Weber Stadion, Hesseln, Künsebeck, ebenerdiger Zugang zu den Bahnsteigen

 Tourismusbüro der Stadt Halle (Westf.)  
Ravensberger Straße 1, 33790 Halle (Westf.)  
Telefon: 05201 1830  
tourismus@hallewestfalen.de  
www.hallewestfalen.de





## Steinhagen

Steinhagen bietet dem begeisterten Radfahrer im gemütlichen Ortskern mit einer Vielzahl gastronomischer Angebote und dem idyllischen Bürgerpark echte Entspannung vom Alltag.

Abwechslungsreiche Landschaften mit allein 6 Naturschutzgebieten und ganz unterschiedlichen Radrouten bieten Einheimischen wie Besuchern Raum für vielfältige Freizeitmöglichkeiten. Durch die Lage an den beiden BahnRadRouten Teuto-Senne und Hellweg-Weser kann man in Steinhagen startend bis Osnabrück, Hameln oder Soest fahren. Ein Routenkreuz in Bielefeld ermöglicht zusätzlich den Wechsel auf die BahnRad-Route Weser-Lippe und damit eine Radtour bis hinauf nach Bremen.

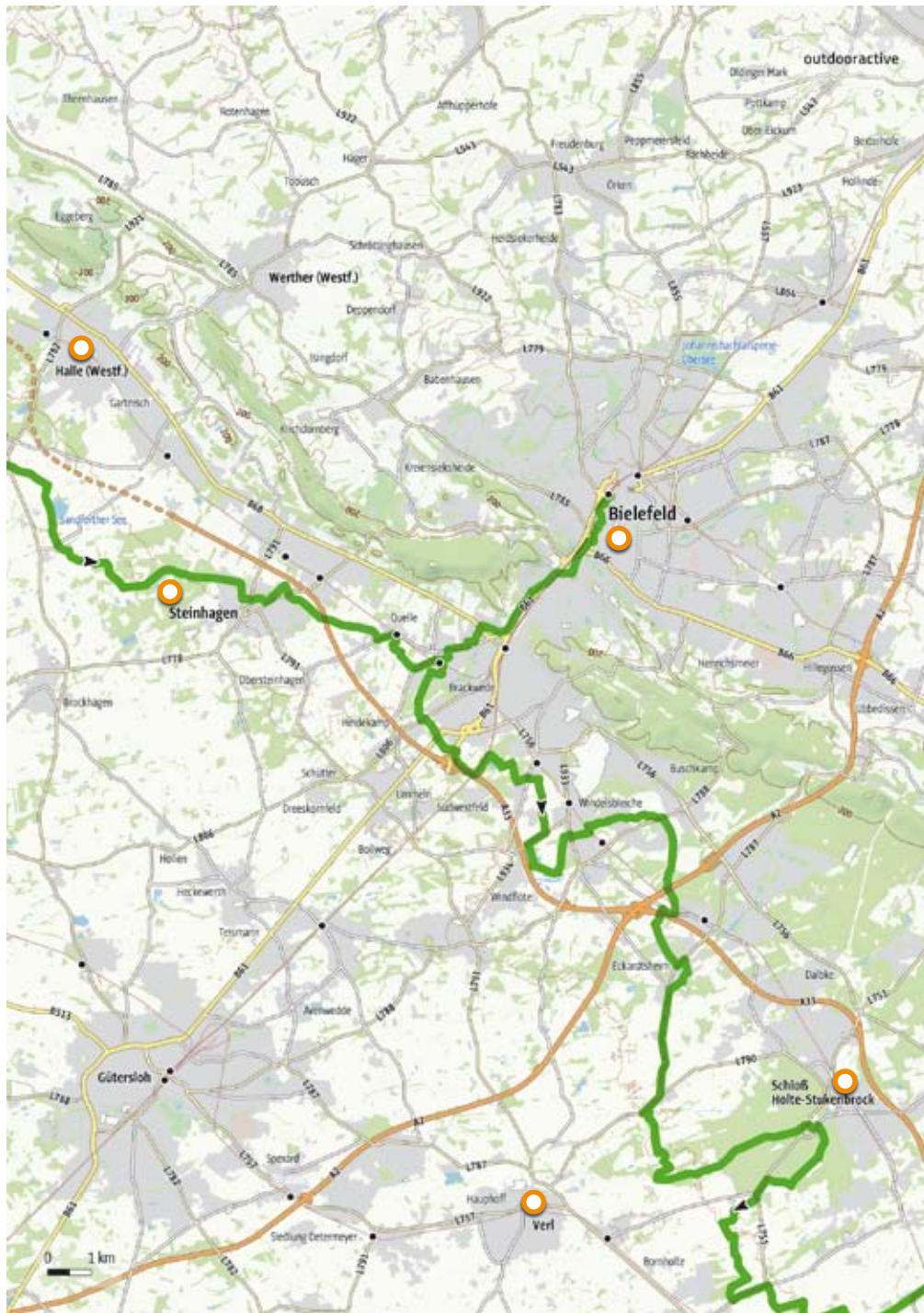
Ein BahnRadRouten-Geocache, der zusammen mit der Familie oder auf eigene Faust gejagt und gefunden werden will, sorgt für Radabenteuer.

 Historisches Museum, Evangelische Dorfkirche, Brinkhaus, Heimathaus, Bürgerpark, St.-Georgskirche im Ortsteil Brockhagen

 Bahnhof Steinhagen, ebenerdiger Zugang zu den Bahnsteigen

 Rathaus Steinhagen  
Am Pulverbach 25  
Telefon: 05204 9970  
info@steinhagen.de  
www.steihagen.de






## Bielefeld

Bielefeld zählt mit rund 340.000 Einwohnern zu den 20 größten Städten Deutschlands und ist kulturelles und wirtschaftliches Zentrum einer starken Region: Ostwestfalen-Lippe.

Sehenswürdigkeiten wie die Sparrenburg, das Leineweber-Denkmal oder der Alte Markt im Herzen der Altstadt laden die Besucher zur Entdeckungstour ein. In Bielefeld pulsiert eine vielschichtige Kulturszene. Die Museumslandschaft reicht von der Historie der Stadt bis zur ausgezeichneten Kunstausstellung. Bielefelder Museen wie das Historische Museum oder das Bauernhausmuseum bieten eine spannende Reise in die Vergangenheit. Die Kunsthalle Bielefeld zeigt deutsche und internationale Kunst des 20. und 21. Jahrhunderts und genießt bundesweite Reputation. Am Wegesrand liegen der Museumshof Senne und das Museum Osthusschule.

 Altes Rathaus, Sparrenburg, Kunsthalle Bielefeld, Kunstforum Hermann Stenner, Ravensberger Spinnerei, Museumshof Senne, Museum Osthusschule, Naturreservat Rieselfelder Windel

 Bielefeld Hauptbahnhof, stufenfreier Zugang zu den Bahnsteigen


 Tourist-Information Bielefeld im Neuen Rathaus  
Niederwall 23, 33602 Bielefeld  
Telefon: 0521 516999  
touristinfo@bielefeld-marketing.de  
www.bielefeld.de




## Schloß Holte-Stukenbrock

Mitten in der Senne liegt die Stadt, in der die Ems entspringt. Markenzeichen der Stadt im Grünen ist die Senne, eine seltene Wald- und Heidelandschaft mit charakteristisch gelbem Sand. Hier liegt auch das Quellgebiet der Ems. Leise gluckert das frische Quellwasser aus der Erde und nimmt seinen Lauf über hunderte von Kilometern bis zur Nordsee. Eine tausendjährige Eiche, alte Höfe und Kirchen oder einer der größten deutschen Orchideenzuchtbetriebe sind beliebte Etappenziele für Touristen. Geschichtsträchtiges wie die Dokumentationsstätte Stalag 326 VK und das 400 Jahre alte Jagdschloss machen die spannenden kulturellen Seiten der Stadt aus.

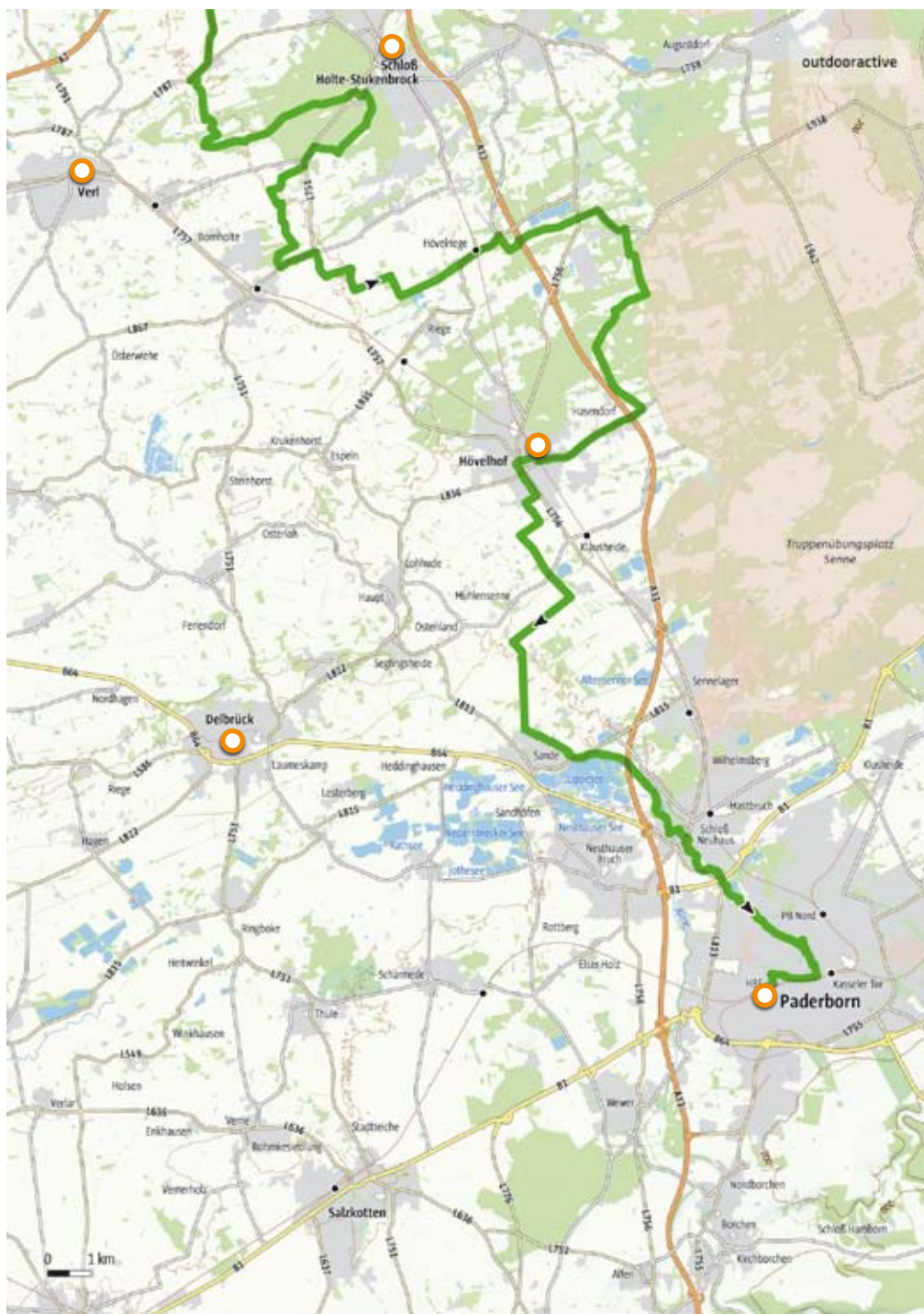
Weit über die Stadtgrenzen hinaus bekannt ist auch das 70 Hektar große Safariland mit zahlreichen Attraktionen und den seltenen weißen Löwen und Tigern.

 Jagdschloss Holte, Holter Hütte, Heimathäuser, Brinkkapelle, Gedenkstätte Stalag 326 VIK, Ehrenfriedhof sowjetischer Kriegstoter, Orchideenzucht Röllke, Safariland, Ems-Erlebniswelt, Emsquelle

 Bahnhof Schloß Holte-Stukenbrock, stufenfreier Zugang zu den Bahnsteigen

 Stadt Schloß Holte-Stukenbrock  
Rathausstr. 2, 33758 Schloß Holte-Stukenbrock  
Telefon: 05207 8905-105 oder -405  
stadtmarketing@stadt-shs.de  
www.stadt-shs.de








## Verl

Den Alltag einfach mal vergessen und die Seele baumeln lassen: Das geht am besten bei einer Radtour durch das wunderschöne Verler Land. Schmale Wege durch Wiesen, Felder und Waldstücke sowie ein gut ausgebautes Radwegenetz laden insbesondere Freizeitradler dazu ein, Verl und seine Ortsteile auf spannende Weise zu entdecken. Die Stadt punktet mit moderner Architektur, gleichzeitig schlagen liebevoll restaurierte Fachwerkhäuser und idyllisch gelegene Wassermühlen eine Brücke in die Vergangenheit. Sehenswert ist vor allem das Heimathaus.

Auch die vielen Wandermöglichkeiten, zum Beispiel entlang des Öl- und Landerbachs, werden ausgiebig genutzt. Im ca. 4 Kilometer von der Strecke entfernten Stadtkern laden gemütliche Gaststätten, Cafés und Eisdieleen zum Verweilen ein.

-  Heimathaus, St. Anna-Kirche, Verler See, Naturschutzgebiete Grasmeeuwiese und Fleckernheide
-  nächster Bahnhof: Gütersloh, 11 km entfernt, barrierefreier Zugang zu den Bahnsteigen
-  Rathaus Stadt Verl  
Paderborner Straße 5  
Telefon: 05246 9610  
kontakt@verl.de  
www.verl.de



## Sennegemeinde Hövelhof

Hövelhof – das Tor zur Senne an den Quellen der Ems! Harmonisch eingebunden in die Sennelandschaft am Fuße des Teutoburger Waldes liegt die waldreiche Sennegemeinde im Norden des Paderborner Landes.

Frisch und klar sprudelt hier das Wasser aus den Quellen der Ems. Der Fluss entspringt im Naturschutzgebiet Moosheide und mündet bei Emden in die Nordsee. Die Moosheide ist eine wahre Perle der Natur. Der Wechsel von Dünen und Tälern, offenen Heideflächen und Kiefernwäldern macht das Naturschutzgebiet zu einem beliebten Ausflugsziel. Mit der Senne-Bahn kommen Sie komfortabel und zuverlässig an. Mit den modernen Zügen der NordWestBahn und einem leicht merkbaren Taktfahrplan überzeugt das Zug-Angebot auf der rund 45 km langen Strecke zwischen Bielefeld und Paderborn.


-  Naturschutzgebiet Moosheide mit Emsquellen, ehem. fürstbischöfliches Jagdschloss mit Schlossgarten, Heidschnuckenschäferei Senne, Hövelsenner Kapelle, Krollbachbifurkation, Ems-Infozentrum
-  Bahnhof Hövelhof, barrierefreier Zugang zu den Bahnsteigen
-  Tourist-Information Hövelhof  
Schloßstraße 11, 33161 Hövelhof  
Telefon: 05257 5009860  
tourismus@hoevelhof.de, www.hoevelhof.de






## Delbrück

Delbrück mit seinen zehn Ortsteilen ist die zweitgrößte Stadt im Kreis Paderborn. Zwischen Lippe und Ems gelegen lädt die Einkaufsstadt mit zahlreichen inhabergeführten Fachgeschäften, ortstypischer Gastronomie und einem umfangreichen Veranstaltungsprogramm zum Einkaufen, Verweilen und Genießen ein. Die Stadt mit dem schiefen Kirchturm gilt bei vielen begeisterten Radfans aufgrund der gepflegten und gut ausgeschilderten Radwege im flachen Gelände als Radlerparadies. Über 500 km asphaltierte Rad- und Wirtschaftswege stehen zur Verfügung. Alte Bauernhöfe, zahlreiche Bildstöcke, Kreuze und Kapellen, der Stadtkern sowie beschauliche, vielfach im Wettbewerb „Unser Dorf soll schöner werden“ ausgezeichnete Dörfer mit ihrem ländlich-gastlichen Charme schaffen besondere Momente entlang der Radtour.

 Boker-Heide-Kanal, Historischer Delbrücker Kirchplatz, Römerlager in Anreppen, Steinhors-ter Becken, Swin-Soccer-Park, Das gastliche Dorf in Sudhagen

 nächster Bahnhof: Hövelhof, 10 km entfernt, barrierefreier Zugang zu den Bahnsteigen


 Stadt Delbrück  
Lange Straße 45, 33129 Delbrück  
Telefon: 05250 996115  
tourist@delbrueck.de  
www.delbrueck.de





## Paderborn

Paderborn ist eine junge, dynamische Stadt mit einer über 1200-jährigen Vergangenheit. Die Stadt ist stolz auf ihre gelebten Traditionen und ihre bedeutende Geschichte, die Sie an zahlreichen historischen Gebäuden entdecken können.

Zu den vielen beachtenswerten Sehenswürdigkeiten zählen beispielsweise das Rathaus, der Dom und das Drei-Hasen-Fenster, die Kaiserpfalz, das Paderquellgebiet sowie Schloß Neuhaus. Hightech und Mittelalter, das ist der reizvolle Kontrast, der Sie in Paderborn erwartet. Zahlreiche Grünflächen, Seen und Waldgebiete innerhalb der Stadt bieten Erholungsmöglichkeiten und Freizeitvergnügen. Erleben Sie hier das pulsierende Leben einer modernen und aufstrebenden Großstadt mit ihrem reichhaltigen Erholungs-, Freizeit- und Kulturangebot!

 Paderborner Dom mit Drei-Hasen-Fenster, Diözesanmuseum, Paderquellgebiet, Rathaus, Kaiserpfalz, Adam-und-Eva-Haus, Paderauen, Padersee, Schloss- und Auenpark, Schloß Neuhaus, Lippesee

 Hauptbahnhof Paderborn, Treppe und Aufzug zu den Bahnsteigen vorhanden

 Tourist Information Paderborn  
Marienplatz 2a, 33098 Paderborn  
Telefon: 05251 8812980  
tourist-info@paderborn.de  
www.paderborn.de/tourismus

## BahnRadRoute TEUTO-SENNE

### SERVICETEIL

#### OSNABRÜCK

Radstation Osnabrück  
Theodor-Heuss-Platz 2  
49074 Osnabrück  
Telefon: 0541 259131  
ash@osnanet.de  
www.ash-os.de  
direkt an der Route

Hausbrauerei Rampendahl  
Hasestraße 35  
49074 Osnabrück  
Telefon: 0541 24535  
info@rampendahl.de  
www.rampendahl.de  
direkt an der Route

#### HASBERGEN

Restaurant Am Kachelofen  
Osnabrücker Straße 49  
49205 Hasbergen  
Telefon: 05405 5743  
www.freizeitland-hasbergen.de  
Entfernung zur Route: 2 km

Café Hüftgold  
Osnabrücker Straße 46  
49205 Hasbergen  
Telefon: 05405 8009904  
Entfernung zur Route: 2 km

Gasthof Schirmbeck-Hunsche  
Hellerner Weg 26  
49205 Hasbergen  
Telefon: 05405 617711  
www.schirmbeck-hunsche.de  
Entfernung zur Route: 1 km

#### HAGEN A.T.W.

Landhotel Buller  
Iburger Straße 35  
49170 Hagen a.T.W.  
Telefon: 05401 8840  
info@landhotel-buller.de  
www.landhotel-buller.de  
Entfernung zur Route: 500 m

Gaststätte zum Wiesental  
Wiesentalweg 11  
49170 Hagen a.T.W.  
Telefon: 05401 9461  
www.hagen-hats.de  
Entfernung zur Route: 900 m

#### BAD IBURG

Landidyll Hotel  
Gasthof zum Freden  
Zum Freden 41  
49186 Bad Iburg  
Telefon: 05403 4050  
info@hotel-freden.de  
www.hotel-freden.de  
Entfernung zur Route: 200 m

Hotel Altes Gasthaus  
Fischer-Eymann  
Schloßstraße 1  
49186 Bad Iburg  
Telefon: 05403 311 oder 9534  
info@fischer-eymann.de  
www.fischer-eymann.de  
direkt an der Route

Radel Bluschke  
Münsterstraße 6  
49186 Bad Iburg  
Telefon: 05403 9378  
mail@bluschke-iburg.de  
www.bluschke-iburg.de  
Entfernung zur Route: 500 m

E-Bike-Ladestation  
(vor dem Rathaus)  
Am Gografenhof 4  
49186 Bad Iburg  
direkt an der Route

#### HILTER A.T.W.

Radspport Schriewer  
Osnabrücker Straße 17  
49176 Hilter a.T.W.  
Telefon: 05424 39063  
info@radspport-schriewer.de  
www.radspport-schriewer.de  
direkt an der Route

Schröters' GastHaus  
Bielefelder Straße 1  
49176 Hilter a.T.W.  
Telefon: 05424 8000499  
info@schroeters-gasthaus.de  
www.schroeters-gasthaus.de  
direkt an der Route

Restaurant „Am Steinbruch“  
Osnabrücker Straße 18  
49176 Hilter a.T.W.  
Telefon: 05424 7500954  
info@am-steinbruch-hilter.de  
www.am-steinbruch-hilter.de  
direkt an der Route

Altes Gasthaus Ellerweg  
Osnabrücker Straße 45  
49176 Hilter a.T.W.  
Telefon: 05409 321  
info@gasthaus-ellerweg.de  
www.altes-gasthaus-ellerweg.de  
direkt an der Route



**BAD ROTHENFELDE**

Hotel Noltmann-Peters  
Am Kurpark 18  
49214 Bad Rothenfelde  
Telefon: 05424 64090  
info@noltman-peters.de  
www.noltmann-peters.de  
Entfernung zur Route: 200 m

Fahrradverein in der Touristinfo  
Am Kurpark 12  
49214 Bad Rothenfelde  
Telefon: 05424 22180  
touristinfo@bad-rothenfelde.de  
www.bad-rothenfelde.de  
direkt an der Route

Café Forstgarten  
Am Forsthaus 2  
49214 Bad Rothenfelde  
Telefon: 05424 1676  
www.forstgarten.jimdo.com  
Entfernung zur Route: 50 m

**VERSMOLD**

Emils Ferienwohnungen  
Bockhorst 5  
33775 Versmold  
Telefon: 05423 942810  
Mobil: 0171 4485774  
info@emils-wirtshaus.de  
www.emils-wirtshaus.de  
Entfernung zur Route: 100 m

Emils Wirtshaus  
Bockhorst 3  
33775 Versmold  
Telefon: 05423 942810  
Mobil: 0171 4485774  
info@emils-wirtshaus.de  
www.emils-wirtshaus.de  
Entfernung zur Route: 100 m

Route 68 -  
Fine Food & Drinking  
Dorfstraße 25  
33775 Versmold  
Telefon: 05423 4767660  
bockhorst@route68.de  
www.route68.de  
direkt an der Route

**BORGHOLZHAUSEN**

Landgasthof Potthoff  
Barnhauser Straße 3  
33829 Borgholzhausen  
Telefon: 05425 7012  
info@landgasthof-potthoff.de  
www.landgasthof-potthoff.de  
Entfernung zur Route: 2,8 km

Haus Hagemeyer  
Singenstroth  
Bahnhofstraße 81  
33829 Borgholzhausen  
Telefon: 05425 92023  
info@haushagemeyer.de  
www.haushagemeyer.de  
Entfernung zur Route: 1,5 km

Ratzow-  
Fahrradreparaturservice  
Osnabrücker Straße 118  
33829 Borgholzhausen  
Telefon: 05421 2120  
Entfernung zur Route: 1 km

**HALLE (WESTF.)**

Radstation am Bahnhof  
Bahnhofstraße 40  
33790 Halle (Westf.)  
05201 81844  
alexandra.laszlo@  
ravensberger-  
jugendbildungshaus.de  
www.ravensberger-  
jugendbildungshaus.de  
Entfernung zur Route: 3 km

Hotel - Restaurant Hollmann  
Alleestraße 20  
33790 Halle (Westf.)  
Telefon: 05201 81180  
info@hotelhollmann.de  
www.hotelhollmann.de  
Entfernung zur Route: 2,7 km

Bauerncafé Beuken Schmedt  
Alleestraße 41  
33790 Halle (Westf.)  
Telefon: 05201 5111  
beuken-schmedt@web.de  
www.beukenschmedt.de  
Entfernung zur Route: 2 km

Café Altes Pfarrhaus  
Eichenweg 27  
33790 Halle (Westf.)  
Mobil: 0178 8454083  
info@cafe-altes-pfarrhaus.de  
www.cafe-altes-pfarrhaus.de  
Entfernung zur Route: 200 m

**STEINHAGEN**

Graf Bernhard 1344  
Brückhof 1  
33803 Steinhagen  
Telefon: 05204 870193  
hotel@grafbernhard1344.de  
www.grafbernhard1344.de  
Entfernung zur Route: 100 m

Kaffee Hexenbrink  
Patthorster Straße 93  
33803 Steinhagen  
Telefon: 05204 3720  
direkt an der Route

Zweirad Magerkohl GmbH  
Woerdener Straße 18  
33803 Steinhagen  
Telefon: 05204 3664  
info@zweirad-magerkohl.de  
www.zweirad-magerkohl.de  
Entfernung zur Route: 200 m

Zweirad Lüking GmbH  
Bielefelder Straße 87  
33803 Steinhagen  
Telefon: 05204 2040  
lueking@bitel.net  
www.zweirad-lueking.de  
Entfernung zur Route: 1,3 km

**BIELEFELD**

Historisches Gasthaus  
Buschkamp  
Buschkampstraße 75  
33659 Bielefeld  
Telefon: 0521 492800  
info@museumshof-senne.de  
www.museumshof-senne.de  
Entfernung zur Route: 1 km

Hotel Brackweder Hof  
Gütersloher Straße 236  
33649 Bielefeld  
Telefon: 0521 942660  
info@brackweder-hof.de  
www.brackweder-hof.de  
Entfernung zur Route: 2 km

**SCHLOSS HOLTE-STUKENBROCK**

Holter Schloßkrug - Hotel |  
Restaurant  
Schlossstraße 100  
33758 Schloß Holte-Stukenbrock  
Telefon: 05207 91450  
info@schlosskrug.de  
www.schlosskrug.de  
Entfernung zur Route: 100 m

Pizzeria Casa Nostra  
Ebbinghausweg 8  
33758 Schloß Holte-Stukenbrock  
Telefon: 05207 87886  
info@casa-nostra-shs.de  
www.casa-nostra-shs.de  
Entfernung zur Route: 1 km

Pension Dirkschnieder  
Flugplatzstraße 18  
33758 Schloß Holte-Stukenbrock  
Telefon: 05207 95300  
post@hotel-dirkschnieder.de  
www.hotel-dirkschnieder.de  
Entfernung zur Route: 1 km

Fulland Zweirad  
Holter Straße 213  
33758 Schloß Holte-Stukenbrock  
Telefon: 05207 1243  
info@fulland-zweirad.de  
www.fulland-zweirad.de  
Entfernung zur Route: 1 km

**HÖVELHOF**

Gasthof Kersting  
Sennestraße 95  
33161 Hövelhof  
Telefon: 05257 940313  
info@gasthofkersting.de  
www.gasthofkersting.de  
direkt an der Route

Hotel Victoria  
Bahnhofstraße 35  
33161 Hövelhof  
Telefon: 05257 93770  
mail@93770.de  
www.93770.de  
direkt an der Route

Gartencafé Maciejewski  
Emser Kirchweg 82  
33161 Hövelhof  
05257 4696  
direkt an der Route

Café Manuela  
Wichmannallee 17  
33161 Hövelhof  
Telefon: 05257 933444  
www.cafe-manuela.de  
direkt an der Route

**PADERBORN**

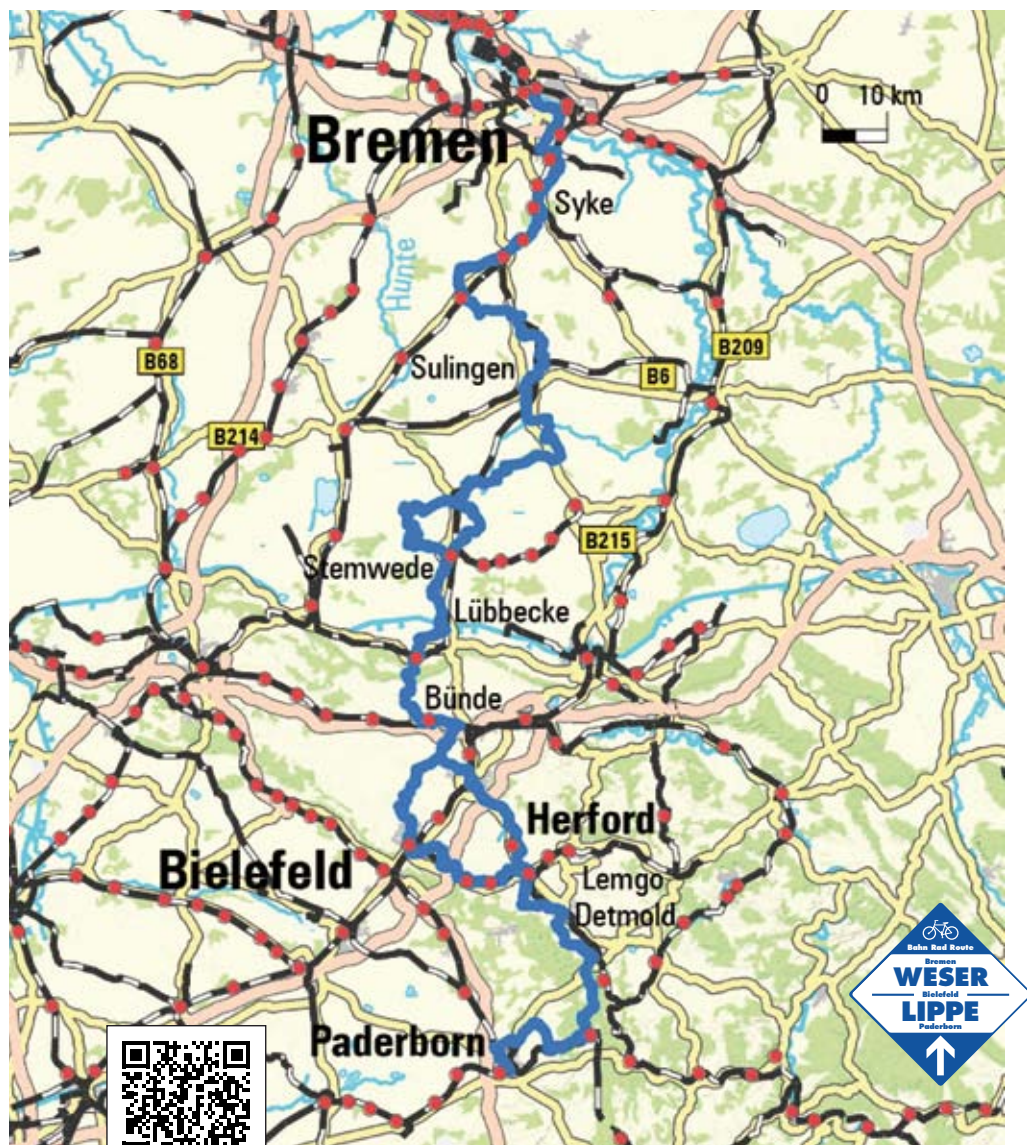
Welcome Hotel Paderborn  
Fürstenweg 13  
33102 Paderborn  
Telefon: 05251 28800  
info.pad@welcome-hotels.com  
www.welcome-hotels.com  
direkt an der Route

Mühlencafé  
Spitalmauer 27c  
33098 Paderborn  
Telefon: 05251 1840430  
info@muehlencafe.info  
www.muehlencafe.info  
Entfernung zur Route: 100 m

Radstation Paderborn  
Bahnhofstraße 29  
33102 Paderborn  
Telefon: 05251 870740  
direkt an der Route

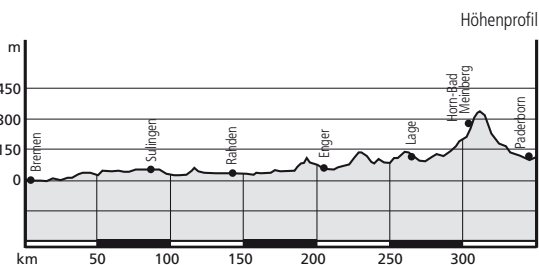
feine räder  
Heiersstraße 24  
33098 Paderborn  
Telefon: 05251 4177755  
paderborn@feineraeder.de  
www.feineraeder.de  
Entfernung zur Route: 400 m





Hier finden Sie die GPX-Tracks zur Route

Sie sind eher der analoge Typ? Dann empfehlen wir Ihnen das bikeline Radtourenbuch „BahnRadRoute Weser-Lippe“ mit detaillierten Karten. ISBN: 978-3-85000-337-7



## Willkommen auf der BahnRadRoute WESER-LIPPE

Die BahnRadRoute Weser-Lippe von Bremen über Bielefeld nach Paderborn ist mit über 300 Kilometern Länge mit Abstand die längste der drei BahnRadRouten. Sie beginnt in der traditionsreichen Hansestadt Bremen, wo mit dem Roland und den Stadtmusikanten bereits bekannte Sehenswürdigkeiten an der Strecke liegen.

Alten Hansewegen folgend geht es quer durch den niedersächsischen Landkreis Diepholz. Es folgen der reizvolle Mühlenkreis Minden-Lübbecke, das Wittekindsland Herford und die alte Leineweberstadt Bielefeld, heute eher geprägt durch großstädtisches Flair.

Lippe – das Land des Hermann mit den sanften Höhenzügen des Teutoburger Waldes leitet über in das Paderborner Land. Vorbei am großen Viadukt von Altenbeken führt die Route über Bad Lippspringe schließlich nach Paderborn, das mit Dom, Rathaus und anderen Sehenswürdigkeiten den beeindruckenden Schlusspunkt einer sehr abwechslungsreichen Radtour bildet.







## Bremen

Bremen ist eine historische Stadt, mit einem Rathaus das zum UNESCO-Welterbe gehört und den berühmten Stadtmusikanten. Märchenhaft aber doch weltoffen. Doch Bremen ist auch die elftgrößte Stadt Deutschlands, europäisches Zentrum der Luft- und Raumfahrt und Standort von einem der größten europäischen Städtebauprojekte, der Überseestadt.

Bremen, die Stadt die ihre Besucher zum Staunen bringt – und das mit voller Absicht.

-  Bremer Rathaus, Böttcherstraße, Bremer Stadtmusikanten, Die Schlachte, Ratskeller, Die Wissenswelten, Bremer Rundfunkmuseum, Roland-Statue
-  Bremen Hauptbahnhof, stufenfreier Zugang
-  Tourist-Information Hauptbahnhof und Böttcherstraße  
Böttcherstraße 4, 28195 Bremen  
Telefon: 0421 3080010  
info@bremen-tourism.de  
www.bremen-tourismus.de






## Weyhe

Die Gemeinde Weyhe liegt nur 12 km vor den Toren Bremens - und doch mitten im Grünen.

Einige der interessanten Ausflugsziele in Weyhe sind die am Ufer der Hache gelegene Wassermühle in Sudweyhe, die Felicianus-Kirche in Kirchweyhe mit ihrem romanischen Turm – übrigens Weyhes ältestes Bauwerk – und der Wieltsee bei Dreye.

Da Weyhe einst den größten Verschiebehnhof Norddeutschlands beherbergte, ist die Gemeindeentwicklung auch durch die Bahn geprägt. Kein Wunder also, dass Eisenbahnfreunde hier auf ihre Kosten kommen – ob beim Besuch der restaurierten Güterzugdampflok aus 1942 am Bahnhof in Kirchweyhe oder einer Fahrt mit der Museumsbahn „Pingelheini“.

-  Wassermühlen-Ensemble in Sudweyhe, Ev. Felicianus-Kirche in Kirchweyhe, Wieltsee in Dreye/Sudweyhe, Spieker in Lahausen
-  Bahnhof Kirchweyhe, Aufzug vorhanden
-  Gemeinde Weyhe  
Rathausplatz 1, 28844 Weyhe  
Telefon: 04203 710  
rathaus@weyhe.de  
www.weyhe.de







## Syke

Wer landschaftliche Vielfalt und ein interessantes Freizeitangebot sucht, ist in der Stadt Syke genau richtig. Das Hachetal und die großen Waldgebiete Westermark und Friedeholz laden zu tollen Entdeckungstouren, ob zu Fuß oder dem Fahrrad, ein.

Vom Aussichtsturm des Hohen Berges in Ristedt bietet sich ein weiter Blick auf das Urstromtal der Weser und die Kulisse der Hansestadt Bremen. Aber auch Kultur kommt in Syke nicht zu kurz. Das Kreismuseum Syke bietet ein buntes Programm mit seinen Aktionstagen für Groß und Klein und die interessanten Ausstellungen im Zentrum für zeitgenössische Kunst, dem Syker Vorwerk, laden immer wieder zu einem Besuch ein. Ein abwechslungsreiches Kulturprogramm mit Konzerten und Theaterveranstaltungen im Syker Theater oder auch auf der Naturbühne Wolfsschlucht.

 Kreismuseum Syke; Syker Vorwerk; Wassermühle Barrien; Nostalgiumuseum; Landsitz Wachen-dorf; Syker Theater; St. Bartholomäuskirche Barrien; Michaelis-Kirche Heiligenfelde; Hallenbad Syke

 Bahnhof Syke - Aufzug vorhanden, Bahnhof Barrien - Treppe vorhanden


 Stadt Syke  
Hinrich-Hanno-Platz 1, 28857 Syke  
Telefon: 04242 1640  
stadt.syke@syke.de  
www.syke.de




## Bassum

Die Entwicklung der Stadt wurde stark geprägt durch die Gründung des Stifts Bassum und der Errichtung der Vogtei Freudenberg 1290 durch die Grafen von Hoya. Die Freudenburg mit Hauptgebäude, Verlies, Heimatstube und Vorwerk, die man sich ursprünglich als Gräfteburg vorstellen kann, beherbergt heute das Europäische Seminar- und Tagungshaus der VHS Diepholz.

Die Stiftskirche neben der Abtei stammt noch aus dem frühen 13. Jahrhundert und ist eine der ältesten Backsteinkirchen in Norddeutschland. Als Naherholungsstandort bietet Bassum seit August 2019 den Reisegarten Stiftspark an, in dem sich u.a. ein Duft-Kräuter-Naschgarten und ein Bouleplatz befinden. Der Tierpark Petermoor im Stadtzentrum ist erster „Arche Park“ und der jüngste Zoo Deutschlands (ganzj. geöffnet, kostenfrei).

 Stiftskirche St.- Mauritius & St. Viktor aus dem 13. Jhd., Stift Bassum ist in EU das älteste Kanonissenstift aus dem 9.Jhd., Die Freudenburg aus dem 13.Jhd., Wassermühle 9.Jh, Reisegarten Stiftspark

 Hauptbahnhof Bassum, ebenerdig / Treppe und Aufzug vorhanden

 Bürgerservice der Stadt Bassum  
Alte Poststraße 10, Bassum  
Telefon: 04241 840  
info@stadt.bassum.de  
www.bassum.de









## Twistringen

Twistringen – schon da gewesen? Eingebettet in idyllische Landschaften mit blühenden Feldern, sattgrünen Wiesen, ursprünglichen Wald- und Mooregebieten und malerischen Dörfern: Machen Sie Halt in unserer lebensfrohen Stadt am Delmequell, der Perle im Grünen, mit seinen gut ausgebauten Rad- und Wanderwegen, geschichtsträchtigen Orten und einladenden Rastplätzen.

Erleben Sie das deutschlandweit einmalige Museum der Strohverarbeitung, gehen Sie auf Erkundungstour der 43 Stationen umfassenden Twistringer Erlebnisroute Archäologie TEA. Lassen Sie sich verzaubern im mehrfach prämierten Dorf Heiligenloh. Die Gartenanlage Bellersen in Mörsen und die über 1000 Jahre alte Ringwallanlage Hünenburg in Stöttinghausen werden zu einem unvergesslichen Erlebnis. Wir freuen uns auf Sie!

 Museum der Strohverarbeitung mit Fossilien-sammlung, Hochzeitswald, Beerenlehrpfad, Ringwallanlage Hünenburg, Gartenanlage Bellersen, Hügelgräber Ridderade, St.-Anna-Kirche, Dorf Heiligenloh, Bienenlehrpfad

 Hauptbahnhof Twistringen, ebenerdig, Treppe und Aufzug vorhanden

 Stadt Twistringen  
Lindenstraße 14, 27239 Twistringen  
Telefon: 04243 4130  
rathaus@twistringen.de  
www.twistringen.de





## Schwaförden


Die Samtgemeinde Schwaförden lädt mit Ihren landschaftlichen Reizen, z.B. dem Wietingsmoor in der Gemeinde Ehrenburg, dem Geestmoor in der Gemeinde Scholen, dem Pastorendiek in der Gemeinde Sudwalde, der Sulequelle in Blockwinkel und den Hügelgräbern bzw. der Hache in Bensen, zu ausgedehnten Rad- und Wandertouren ein.

Für die Fahrradfahrer besteht ein gut beschildertes Streckennetz für kurze und lange Rundtouren in der Samtgemeinde.

Wer seine Fahrradtour auf mehrere Tagen ausdehnen möchte, findet u.a. im Heuerlingshaus Sudwalde eine Unterkunft.

 Kirchen in Schmalförden, Neuenkirchen, Scholen, Schwaförden und Sudwalde

 nächster Bahnhof: Sulingen, 10 km entfernt

 Samtgemeinde Schwaförden  
Poststraße 157, 27252 Schwaförden  
Telefon: 04277 93030  
info@schwafoerden.de  
www.schwafoerden.de




## Sulingen


50 km südlich von Bremen liegt die rund 12.800 Einwohner zählende Stadt Sulingen.


Ein Besuch der Solarstadt des Nordens an der Sule lohnt sich zu jeder Jahreszeit. Rund um die St. Nicolai-Kirche spiegeln wunderschöne Fachwerkhäuser den ganz eigenen Charakter des fast 1000 Jahre alten Mittelzentrums wider.

Der 6,5 Hektar große Stadtsee bietet sich als Ausgangspunkt für einen Spaziergang durch den Mühlenhofpark und das nördliche Suletal mit Mülenteich an. Hier befindet sich auch Sulingens ältestes Fachwerkhaus, das Fachwerkhaus am Meierdamm, in dem regelmäßig Kunstausstellungen stattfinden.

In der Innenstadt laden viele verschiedene Lokale zum romantischen Dinner oder geselligen Abend ein.

 Kunst im Straßenraum, Alte Bürgermeisterei, Bürgerpark, Fachwerkhaus am Meierdamm mit Wassermühle, Heimatmuseum, Mühlenhofpark, St. Nicolaikirche, Bullenschluckproduktion, Stadtsee

 nächster Bahnhof: Bassum, 20 km entfernt


 Stadt Sulingen  
Galtener Straße 12, 27232 Sulingen  
Telefon: 04271 880  
stadt@sulingen.de  
www.sulingen.de




## Kirchdorf

Eine reizvolle Kombination aus Mooren, Kiefernwäldern und Heidelandschaft erwartet die Gäste der sechs Gemeinden, die zusammen die Samtgemeinde Kirchdorf bilden.

Als „Kirchdorfer Heide“ ist diese Region im Herzen Niedersachsens ein beliebtes Ausflugsziel, das sich mit seiner vielfältigen Hofgastronomie nicht nur zur Spargelzeit empfiehlt. Unvergessen bleibt der Besuch, wenn dann noch eine Schnuckenherde den Weg kreuzt oder tausende von rastenden Kranichen im Frühjahr und Herbst die Route säumen.

 Kirchdorfer Heide

 nächster Bahnhof: Nienburg, 35 km entfernt

 Samtgemeinde Kirchdorf  
Rathausstraße 12, 27245 Kirchdorf  
Telefon: 04273 880  
info@kirchdorf.de  
www.kirchdorf.de







## Wagenfeld

Die Gemeinde Wagenfeld mit ihren Ortschaften Wagenfeld und Strohen liegt inmitten der idyllischen Diepholzer Moorniederung, im DümmerWeserLand und im Naturpark Dümmer.

Etwa 7.200 Einwohner leben in der Gemeinde. Es gibt in Wagenfeld zahlreiche Einkaufsmöglichkeiten, Sport- und Freizeitangebote (z.B. ganzjährig geöffnetes Hallen-Freibad).

Auf einem gut ausgebauten Wege- und Straßennetz wird der Radwanderer auf regionalen und überregionalen Radwegen entlang zahlreicher Sehenswürdigkeiten und naturtouristischen Angeboten geführt. Übernachtungsmöglichkeiten und gastronomische Betriebe gibt es in Strohen und Wagenfeld, die oftmals auch regionale Spezialitäten anbieten.

 Tierpark Strohen; Moorwelten; „Spurwechsel“ mit Moorbahn, Moorpadd und Draisinen; Wanderwege und Aussichtstürme an den Mooren; Auburg; Freilichtbühne; Bibelgarten in Wagenfeld; Golfpark Wagenfeld

 nächster Bahnhof: Rahden, 18 km entfernt

 Gemeinde Wagenfeld  
Pastorenkamp 25, 49419 Wagenfeld  
Telefon: 05444 98810  
rathaus@wagenfeld.de  
www.wagenfeld.de




## Rahden

Rahden bietet Ihnen eine Vielzahl an Freizeitaktivitäten und ist ideales Ausflugsziel für Unternehmungslustige. Erleben Sie Mühlenromantik an einem der Mahl- und Backtage, erkunden Sie die Innenstadt während einer historischen Führung oder erleben Sie die Schönheit der Natur auf einer Draisinenfahrt.

Ein Ausflugsziel für die ganze Familie ist zudem der Museumshof, welcher mit mehreren Aktionstagen im Jahr viele Besucher in die Region lockt.

Auch in der Rahdener Innenstadt ist immer etwas los. Der neugestaltete Kirchplatz mit der benachbarten Eisdiele lädt zum Verweilen ein und ist Mittelpunkt zahlreicher Events wie der Rahdener Automesse, den Rahdener Sommertagen, dem weit über die Stadtgrenzen bekannten Trödelmarkt oder den weihnachtlichen Dezemberträumen. Schauen Sie doch mal vorbei!

 NRW-Nordpunkt, Bockwindmühle Wehe, Hochzeitsmühle Tonnenheide, Großer Stein, Museumshof Rahden, Draisine

 Bahnhof Rahden, barrierefrei

 Touristinfo Rahden  
Lange Straße 9, Rahden  
Telefon: 05771 7350  
l.meyer@rahden.de  
www.rahden.de





## Stemwede


Der Stemweder Ortsteil Oppenwehe ist bekannt als Spargeldorf. Jährlich am 1. Mai findet der Spargelmarkt statt. Im Oppenweher Moor – einem Glanzlicht im Naturpark Dümmer – kann man noch seltene Tiere und Pflanzen in ihrer Vielfalt und Schönheit erleben! Verschiedene Rundwanderwege ermöglichen einen Streifzug durch die Moor- und Wiesenlandschaft. Lohnenswert ist auch ein Besuch der 300 Jahre alten Oppenweher Bockwindmühle. An den Mahl- und Backtagen kann man warmes Mühlenbrot und frischen Platenkuchen kosten.


Stemwede hat einiges zu bieten: Neben Erlebnis-Gastronomie bieten wir Ihnen Führungen zu wilden Kräutern. Fahren Sie mit dem Planwagen zu unseren Mühlen, schlendern Sie durch Kunst-Ateliers oder genießen Sie Festival-Flair mit Rockmusik.



## Espelkamp

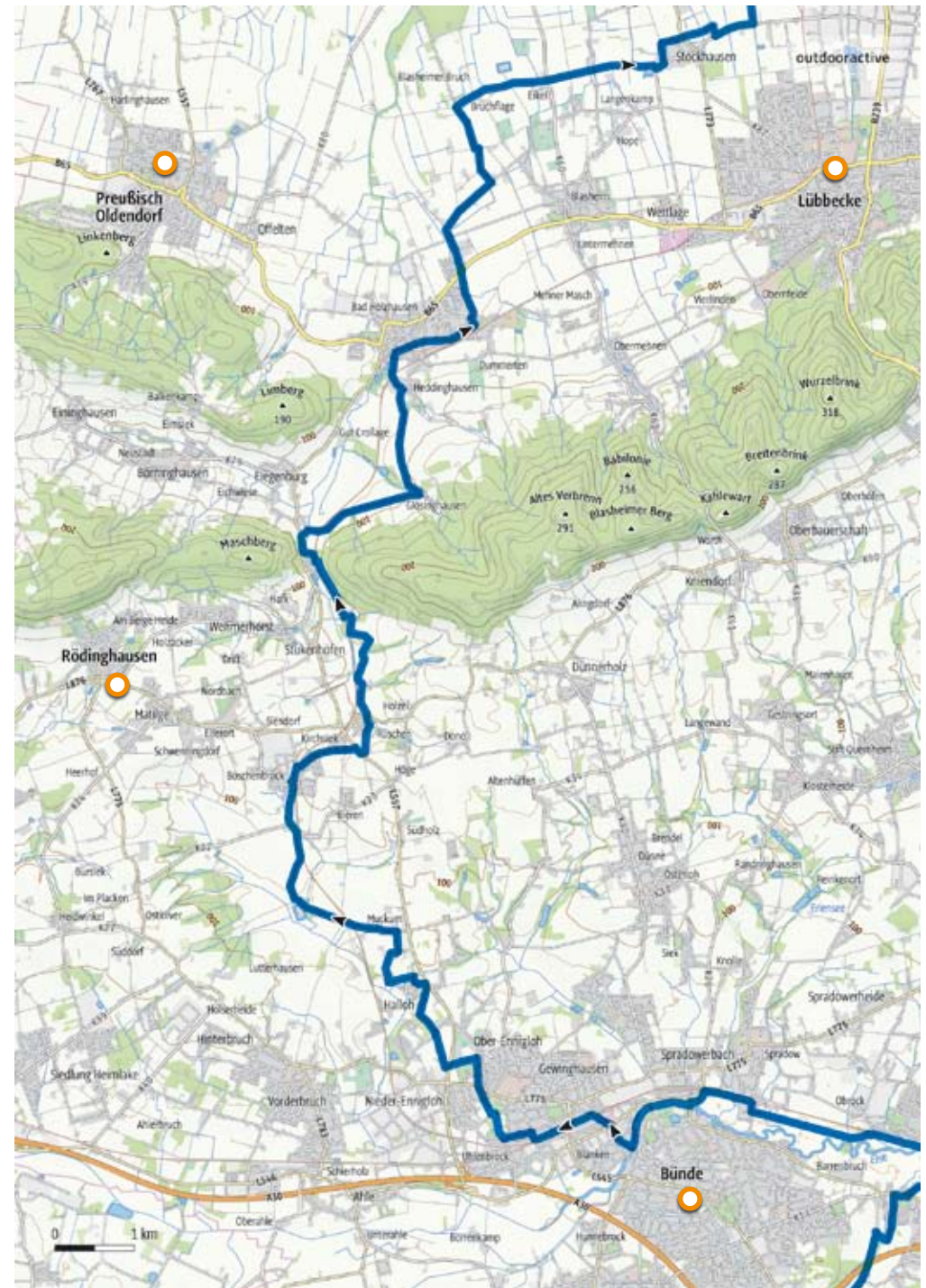
Wirtschaftliche Lokomotive des Altkreises Lübbecke, kulturelles Herz der Region, Wohnort für höchste Ansprüche: Espelkamp ist in jeder Hinsicht gut ausgestattet. Hier spielt die Musik. Ob Neues Theater, Nacht der Komödianten, Frauenkulturtag, Bildhauersymposium, Kleinkunstabtrettelbühne Gestrigen oder Deutsches Automatenmuseum auf Schloss Benkhausen: Unser Kulturangebot ist Spitzenklasse. Nicht von ungefähr ist Espelkamp einer von bundesweit 365 „Orten im Land der Ideen“. Damit würdigte die Jury das beispielhafte Kulturleben in unserer Stadt.

 Deutsches Automatenmuseum, Waldfreibad, Neues Theater

 Bahnhof Espelkamp, stufenfreier Zugang

 Stadtverwaltung, Kulturbüro Espelkamp  
Wilhelm-Kern-Platz 14, 32339 Espelkamp  
Telefon: 05772 562161  
s.passlick@espelkamp.de  
www.espelkamp.de

 Gemeinde Stemwede  
Buchhofstraße 17, 32351 Stemwede  
Telefon: 05745 78899914  
tourismusbuero@stemwede.de  
www.stemwede.de









## Lübbecke

Die Lübbecker Innenstadt lädt mit ihrer attraktiv gestalteten Fußgängerzone, zahlreichen Fachgeschäften und abwechslungsreicher Außengastronomie zum Bummeln und Verweilen ein. Stadtführungen bieten spannende Einblicke in die über 1.200-jährige Stadtgeschichte. Innenstadtfeste und vielfältige kulturelle Angebote versprechen besondere Erlebnisse. Veranstaltungshöhepunkt ist Anfang September der Blasheimer Markt, ein großes Volksfest mit über 300.000 Besuchern.

Zahlreiche Wander- und Fahrradrouten laden zu aktiver Bewegung in einer faszinierenden Landschaft vom Bergwald des Wiehengebirges bis zum Großen Torfmoor ein. Im Erlebniszentrum „Moorhus“ können Besucher in einer Ausstellung alles über die einzigartige Flora und Fauna des größten noch verbliebenen Moorgebiets in ganz NRW erfahren.

 St.-Andreas-Kirche, Marktplatz mit Altem Rathaus, Bierbrunnen und Burgmannshof, Barre's Brauwelt – Ostwestfalen-Lippes größtes Brauereimuseum, Erlebniszentrum Moorhus, Stockhausen mit Wasserburg

 Bahnhof Lübbecke (Westf.), 2,6 km zur Route (Stockhausen)


 Stadt Lübbecke  
Kreishausstraße 2-4, Lübbecke  
Telefon: 05741 2760  
info@luebbecke.de  
www.luebbecke.de





## Preußisch Oldendorf

Das Radwandern im Mühlenkreis Minden-Lübbecke erfreut sich einer großen Beliebtheit, so auch in der Stadt Preußisch Oldendorf mit dem Heilbad Bad Holzhausen und den zwei Luftkurorten Börninghausen und Preußisch Oldendorf, gelegen in landschaftlich reizvoller Lage im Norden der Urlaubsregion Teutoburger Wald am Wiehengebirge.

Das beliebte Erholungsgebiet im Bereich des Naturparks rund um die Burganlage Limberg ist geprägt durch eine Vielzahl von Schlössern und Herrenhäusern und bietet zahlreiche Möglichkeiten zur aktiven Erholung. Rund 800 Gästebetten in zahlreichen Gästebetrieben stehen dem Gast zur Auswahl und eine vielfältige Gastronomie lässt keine Wünsche offen. Wir möchten Sie einladen, unsere ländliche und idyllische Erholungslandschaft mit dem Rad kennen zu lernen.

 Historischer Kurpark mit Haus des Gastes und Gutswassermühle in Bad Holzhausen, Schlösser und Herrensitze, Burgruine Limberg, historische Kirchen, Feuerwehrmuseum Schröttinghausen

 Bahnhof Bad Holzhausen, Treppe mit Fahrradrinne


 Touristik-Preußisch Oldendorf  
Hudenbeck 2, 32361 Preußisch Oldendorf  
Telefon: 05742 4224  
touristik@preussischoldendorf.de  
www.preussischoldendorf.de




## Rödinghausen

Der Luftkurort Rödinghausen liegt am Südhang des Wiehengebirges im Nordwesten des Wittekindslandes und der Kreisstadt Herford. Die Gemeinde erstreckt sich vom Kamm des Wiehengebirges bis zum Elsetal. Zu Rödinghausen gehören die ehemals selbständigen Orte Bieren, Bruchmühlen, Ostkilver, Rödinghausen und Schwenningdorf. Auf dem rund 40 km<sup>2</sup> großen Gemeindegebiet leben etwa 10.400 Menschen.

Den malerischen Ortskern Rödinghausens prägen die gotische Bartholomäuskirche aus dem 16. Jahrhundert und die umliegenden Fachwerkhöfe. In reizvoller landschaftlicher Lage bietet Rödinghausen ebenso ideale Voraussetzungen für Ruhe und Erholung, wie für aktive Freizeitgestaltung. 80 Kilometer Kur- und Wanderwege, das beheizte Freibad und der idyllische Mehrgenerationenpark sind nur einige dieser Möglichkeiten.

 Aussichtsturm Nonnenstein, St. Bartholomäuskirche, Eisenbahnbrücke „Neue Mühle“, Gut Böckel, Haus Kilver, Kirche Bieren, Oberschulten Hof, Michaelkirche Westkilver, ehemaliges Postgebäude Bruchmühlen

 Bahnhof Bieren, nächster Bahnhof: Mesch-Neue Mühle, 3,5 km entfernt, jeweils Rampe vorhanden

 Bürger- und Touristikservice  
Haus des Gastes, Pemberville Platz 1,  
32289 Rödinghausen  
Telefon: 05746 948200  
info@roedinghausen.de, www.roedinghausen.de




## Bünde


Bünde liegt in der Ravensberger Mulde zwischen Teutoburger Wald und Wiehengebirge. Mit rund 47.500 Einwohnern bietet die fahrradfreundliche Stadt ein umfassendes Spektrum von Wirtschaft, Einkaufen, Sport, Freizeit, Gastlichkeit, Naherholung und Kultur. Der staatlich anerkannte Erholungsort Randringhausen mit Kurmittelgebiet vervollständigt die bunte Angebotspalette. Bünde ist bekannt als die Zigarrenstadt Deutschlands und über 1150 Jahre alt.

Zu traditionsreichen Stadtfesten und Radveranstaltungen kommen alljährlich zahlreiche Besucherinnen und Besucher aus der ganzen Region.

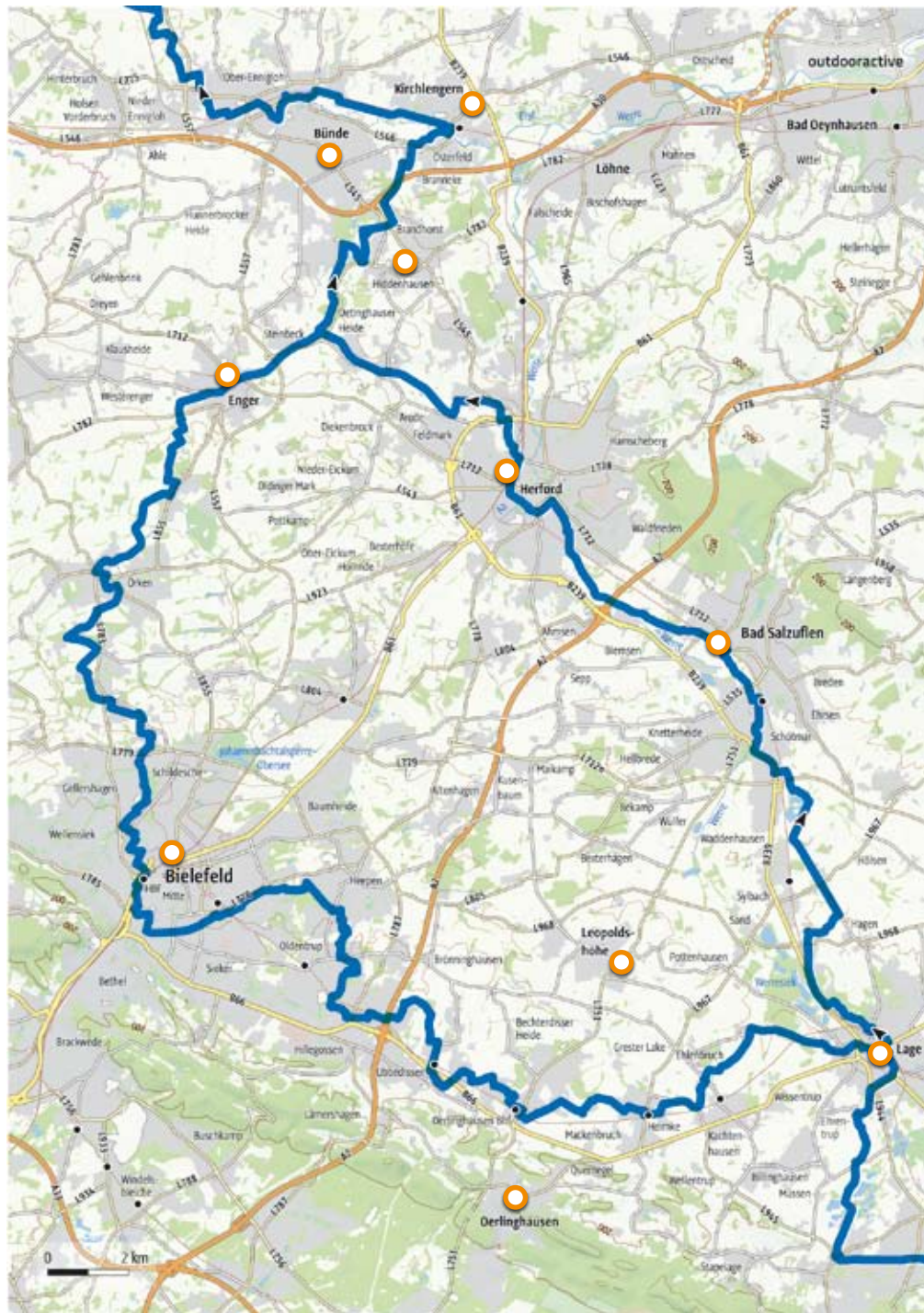
Einzigartige Sehenswürdigkeiten, umfangreiche Radtourenangebote und lohnenswerte Ausflugsziele in der Umgebung machen Bünde besonders reizvoll für Kurzbesuche oder erlebnisreiche Wochenenden.

 Deutsches Tabak- und Zigarrenmuseum, Dobergmuseum, Doberg, Tabakspeicher, Laurentiuskirche, Steinmeister & Wellensiek-Denkmal, Zigarrenfabrik Arnold André, Zigarrenfabrik August Schuster

 Bahnhof Bünde, Aufzug vorhanden

 Stadtmarketingbüro  
Bahnhofstraße 13, 32257 Bünde  
Telefon: 05223 161389  
m.droege@buende.de  
www.buende.de







## Kirchlingern

Nördlich der Kreisstadt Herford erstreckt sich das Gemeindegebiet der alten Dorfkerne Quernheim, Häver und Kirchlingern von den südlichen Ausläufern des Wiehengebirges im Norden bis zum „Kahlen Berg“ im Süden. Von landwirtschaftlicher Arbeit über die Leinweberei und Zigarrenherstellung hat sich Kirchlingern heute zum starken Wirtschaftsstandort entwickelt.

In Kirchlingern bieten zum Beispiel das Nahe an der BahnRadRoute liegende Freizeitbad „Aqua Fun“ oder das Kommunale Kino „Lichtblick“ Spaß und Unterhaltung für die ganze Familie.

Für Geschichtsliebhaber sind die romanische Stiftskirche (12. Jh.) und das Bauernbad Rehmerloh einen Besuch wert. Das Feuerwehrmuseum zeigt viele einzigartige Exponate aus der Geschichte der Feuerwehr.

 Feuerwehrmuseum, Bauernbad Rehmerloh – Historisches Bade- und Logierhaus von 1883, Stiftskirche

 Bahnhof Kirchlingern, ebenerdig


 Gemeinde Kirchlingern  
Rathausplatz 1, 32278 Kirchlingern  
Telefon: 05223 75730  
info@kirchlingern.de  
www.kirchlingern.de





## Hiddenhausen

Hiddenhausen liegt idyllisch zwischen dem Teutoburger Wald und dem Wiehengebirge, ist 23,87 Quadratkilometer groß und hat heute rund 20.000 Einwohner verteilt auf die Ortschaften Lippinghausen, Eilshausen, Schweicheln-Bermbeck, Hiddenhausen, Oetinghausen und Sundern.

Saftig grüne Wiesen des Naturschutzgebietes „Füllenbruch“, lichte Laubwälder, die Werreau und der Schweichelner Wald können zu Fuß oder mit dem Fahrrad erkundet werden. Die typische Ravensberger Hügellandschaft mit intakter Natur lädt zum Verweilen und Ausruhen ein.

 Gut Bustedt, Holzhandwerksmuseum auf dem Gelände von Gut Hiddenhausen, Museumsschule, Naturschutzgebiet „Füllenbruch“

 Bahnhof Hiddenhausen-Schweicheln, barrierefrei

 Gemeinde Hiddenhausen  
Rathausstraße 1, 32120 Hiddenhausen  
Telefon: 05221 9640  
info@hiddenhausen.de  
www.hiddenhausen.de





## Herford

Über 1200 Jahre Geschichte hinterließen ihre sichtbaren Spuren in Herford und eröffnen zugleich Raum für moderne Akzente. Historische Gebäude wie die Münsterkirche oder das Frühherrenhaus sind eindrucksvolle Zeugen von Macht und Glanz vergangener Tage.

Ganz in der Nähe dokumentiert das Marta Herford, Museum für zeitgenössische Kunst, Architektur und Design, Mut, Veränderungswillen und Weltoffenheit der heutigen Zeit. Nicht weit davon entfernt zeigt das Daniel-Pöppelmann-Haus u.a. eine stadtgeschichtliche Ausstellung in der aufwendig restaurierten Untermervilla Schönfeld.

Nach einer Erkundungstour zwischen Gotik und Gehry bietet das Freizeitbad H2O den perfekten Ort zum Entspannen.

Neugierig? Entdecken Sie die Vielfalt der Werrestadt!



## Bad Salzuflen

Ein kleiner Abstecher von der Route führt Sie nach Bad Salzuflen. Der Ort ist in vielerlei Hinsicht besonders und vereint dabei mit Leichtigkeit Dinge, die auf den ersten Blick gegensätzlich erscheinen. Idyllische Lage und gute Verkehrsanbindung, Tourismus und Industrie, kulturelle Vielfalt und bodenständige Identität – all diese Werte gehen hier eine Symbiose ein und machen die Stadt zu einem echten Wohlfühlerlebnis.



## Enger

Zwischen den Höhenzügen des Wiehengebirges im Norden und des Teutoburger Waldes im Süden liegt die Ferienregion Wittekindsland. Als dessen „heimliche Hauptstadt“ gilt die Stadt Enger, denn nirgendwo sonst sind Geschichte und Tradition des Sachsenherzogs Widukind so lebendig wie hier.

Überzeugen Sie sich selbst. Nehmen Sie teil am Timpkenfest zum Gedenken an Widukinds Todestag oder lassen Sie sich von unseren drei Museen in die faszinierende Welt der Geschichte, des Handwerks und der Technik längst vergangener Tage entführen.

Machen Sie einen kleinen Abstecher und entdecken Sie diese und die anderen Sehenswürdigkeiten auf der „KulTour Enger“ einer ausgeschilderten, etwa sieben Kilometer langen Rad- und Wanderroute.





## Bielefeld

Lebhaftes Großstadtleben und erholsames Naturerlebnis – ein Bielefeld-Besuch lohnt sich.


Als Einkaufsstadt Nr. 1 in der Region Ostwestfalen-Lippe laden zahlreiche Geschäfte in der Altstadt und rund um die Bahnhofsstraße zum Bummeln und Flanieren ein. Ob typisch westfälisch oder internationale Küche – mehr als 700 Gastronomiebetriebe bieten, was das Herz begehrt. Beliebte Ausgehmeilen sind in der Altstadt, am Boulevard sowie am Emil-Groß-Platz.


Der Tierpark Olderdissen ist für Familien ein beliebtes Ausflugsziel. Ein Besuch der Sparrenburg, Bielefelds Wahrzeichen, sollte bei einem Bielefeld-Trip nicht fehlen. Nicht nur der Panoramablick vom rund 32 Meter hohen Burgturm ist wunderbar, auch eine Führung durch das unterirdische Gangsystem, die Kasematten.


 Marta Herford, Historische Innenstadt mit Hallenkirchen und Wallanlagen, Erlebnis- und Freizeitbad H2O, Daniel-Pöppelmann-Haus, Aawiesenpark, Markthalle Herford, Elsbach Haus


 Bahnhof Herford, Aufzug vorhanden


 Tourist-Information Herford  
Rathausplatz 2, 32052 Herford  
Telefon: 05221 1891526  
tourist-info@herford.de  
www.herford.de/tourist-information

 Kurgastzentrum, Gradierwerke, Leopoldsprudel, Staatsbad Vitalzentrum, Historisches Rathaus


 Bahnhof Bad Salzuflen, teilweise stufenfreier Zugang

 Tourist Information Bad Salzuflen  
Parkstraße 20, 32105 Bad Salzuflen  
Telefon: 05222 183-183  
touristinfo@staatsbad-badsalzuflen.de  
www.staatsbad-salzuflen.de

 Liesbergmühle, Stiftskirche mit dem Grabmal Widukinds, Widukind Museum, Gerbereimuseum, Kleinbahnmuseum, Widukindbrunnen, Nordhof als einen der fünf Sattelmeierhöfe, Elsternbuschdenkmal

 nächster Bahnhof: Bünde, 8 km entfernt

 Widukindstadt Enger  
Bahnhofstraße 44, 32130 Enger  
Telefon: 05224 98000  
info@enger.de  
www.enger.de

 Altes Rathaus, Sparrenburg, Kunsthalle, Kunstforum Hermann Stenner, Tierpark Olderdissen, Museum Wäschefabrik, Ravensberger Spinnerei, Museum Huelsmann, Historisches Museum, Luttergrünzüge, Nordpark

 Hauptbahnhof Bielefeld, stufenfreier Zugang zu den Bahnsteigen

 Tourist-Information im Neuen Rathaus  
Niederwall 23  
Telefon: 0521 516999  
touristinfo@bielefeld-marketing.de  
www.bielefeld.de





## Leopoldshöhe







Die familienfreundliche Gemeinde Leopoldshöhe liegt im Westen des Lipperlandes in unmittelbarer Nachbarschaft zur Stadt Bielefeld. Hier werden viel Natur und idyllische Winkel geboten. Es lohnt sich, auf Entdeckungstour zu gehen. So kann beispielsweise der Heimathof Leopoldshöhe mit einem sehenswerten Heimatmuseum, einer Grillplatzanlage und einem Backhaus angesteuert werden. Aber auch die Ev.-Ref. Kirche in Leopoldshöhe von 1851 oder historische Rittergüter, wie zum Beispiel Eckendorf, Hovedissen oder Niederbarkhausen mit jahrhundertealter Historie, sind lohnenswerte Ziele. Der Ortskern in Leopoldshöhe lockt mit einem gemütlichen Marktplatz und einem abwechslungsreichen Gastronomieangebot.

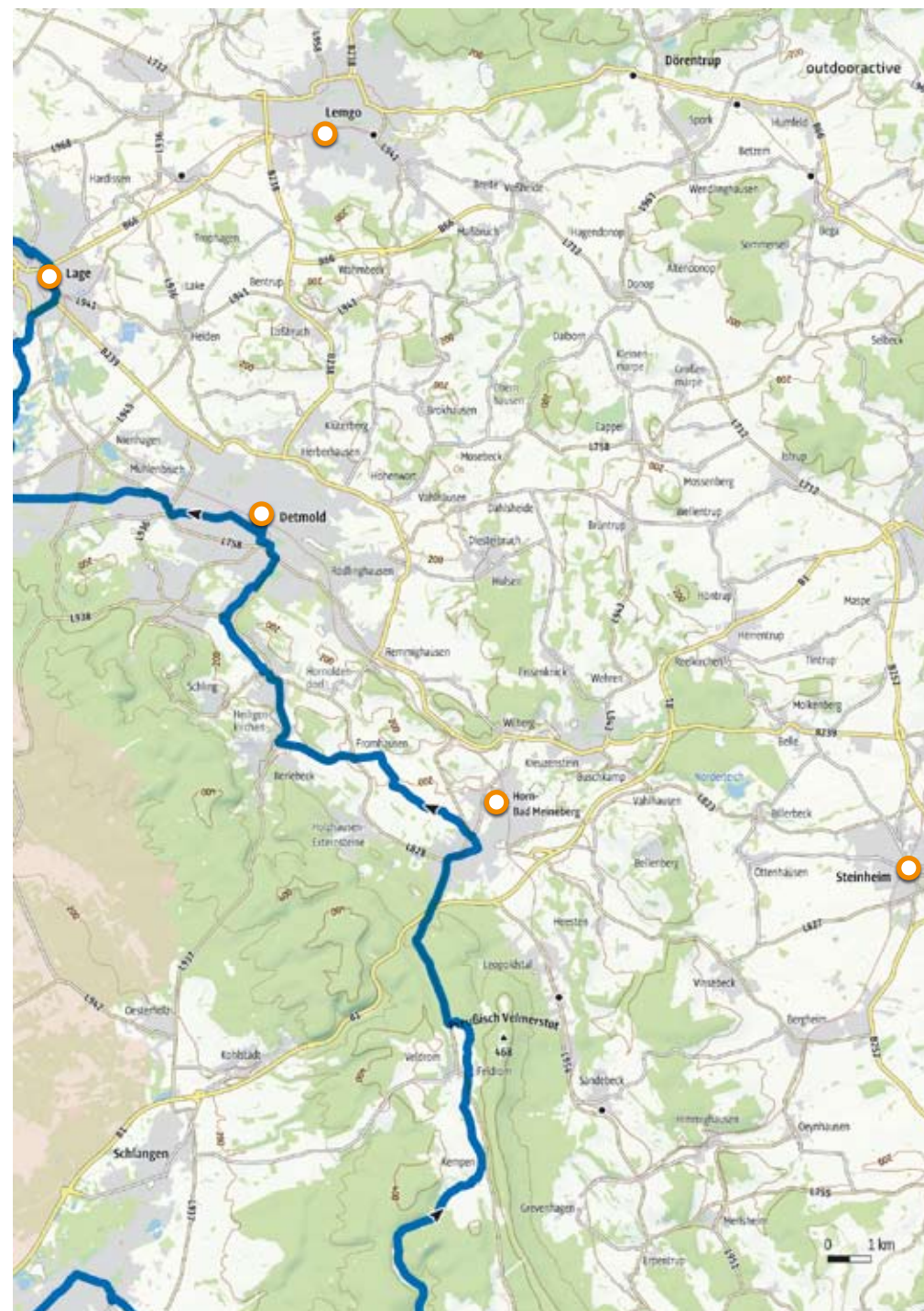
Von Leopoldshöhe aus ist es auch nicht weit zu zahlreichen weiteren attraktiven Ausflugszielen in Lippe.

## Oerlinghausen

Die 975-jährige Bergstadt Oerlinghausen zieht sich rund um den Tönsberg und verwöhnt als Ausflugsziel seine Gäste mit dem Flair einer historischen Altstadt. Interessante Rundgänge erschließen dem Besucher die Kunst- und Industriegeschichte des Ortes. Archäologie zum Anfassen ermöglicht das Archäologische Freilichtmuseum mit einem großen Programmangebot für die ganze Familie. Oder gehen Sie doch einfach mal in die Luft – beste Aufstiegschancen bietet der Segelflugplatz Oerlinghausen, der der größte Europas ist.

Darüber hinaus ist Oerlinghausen Teil des Naturschutzgroßprojektes Senne und Teutoburger Wald – zweier wunderschöner, reizvoller Landschaften. Wanderungen durch dieses Gebiet mit zugänglichen Waldweiden, bieten immer wieder Neues und Überraschendes.

-  Heimathof Leopoldshöhe mit Heimatmuseum, Gutshöfe Eckendorf, Hovedissen, Niederbarkhausen (nur Außenbesichtigung), Ev. Kirche in Leopoldshöhe
-  nächster Bahnhof: Oerlinghausen (im Ortsteil Asemissen), ebenerdig, barrierefrei
-  Gemeinde Leopoldshöhe, Bürgerbüro Kirchweg 1, 33818 Leopoldshöhe  
Telefon: 05208 9910  
info@leopoldshoehe.de  
www.leopoldshoehe.de
-  Tönsberg, Kumbsttöne, Himmelsleiter, Wallburg Tönsberg mit Hünenkapelle, Alexanderkirche, Pfarrkirche St. Michael, Ehemalige Synagoge, Archäologisches Freilichtmuseum, Segelflugplatz, UrLand (Erlebnis Wilde Natur)
-  Oerlinghausen Asemissen, 2,5 km entfernt, mit dem Fahrrad ca. 9 Min.), ebenerdig
-  Bürgerbüro Oerlinghausen Rathausplatz 1, 33813 Oerlinghausen  
Telefon: 05202 49312  
info@oerlinghausen.de  
www.oerlinghausen.de







## Lage

Mitten im Herzen Lippes, umgeben von malerischen Dörfern, liegt die gemütliche Kleinstadt Lage. Eng verbunden mit Lage war die Ziegelherstellung. Die mit dem Aufblühen dieses Handwerks um 1845 entstandenen Ziegelsteinhäuser und der Zieglerbrunnen in der Innenstadt halten diese Tradition ebenso lebendig wie das LWL-Industriemuseum Ziegeleimuseum Lage. Es ist Ankerpunkt der Europäischen Route der Industriekultur und stellt die Geschichte der Lippischen Wanderziegler dar.

Aber auch landschaftlich hat Lage einiges zu bieten. Die weite, sanft gewellte Kulturlandschaft lädt zu ausgedehnten Rad- und Wandertouren ein. Der Luftkurort Hörste steht für Natur pur, Ruhe und Entspannung. Ein einzigartiges Natur- und Kulturdenkmal sind die Johannissteine.



## Lemgo

Zwischen Teutoburger Wald und Weserbergland gelegen, zählt die alte Hansestadt Lemgo zu den schönsten Städten Deutschlands. Besonders sehenswert sind das Rathaus am historischen Marktplatz, das Hexenbürgermeisterhaus, das Junkerhaus und das Weserrenaissance-Museum im Schloss Brake.

Sehr zu empfehlen sind die thematischen Stadtführungen, wie der Rundgang zur „Hexenverfolgung“ oder ein Besuch des Lemgoer Stadtwalds. Gemütliche Straßencafés und ein buntes Angebot an Restaurants befinden sich in der ganzen Innenstadt. Eine kulinarische Spezialität sind die „Lemgoer Strohsemmeln“, die auch heute noch auf handgeschnittenen Roggenstroh abgebacken werden.



## Detmold

Detmold, die Kulturstadt im Teutoburger Wald bietet einen Aufenthalt in besonderer Atmosphäre. Die historische Altstadt begeistert ebenso wie das Lippische Landesmuseum, bekannt durch spannende Ausstellungen.

Das LWL-Freilichtmuseum zeigt als größtes seiner Art in Deutschland den ländlichen Alltag.

Das Hermannsdenkmal, Wahrzeichen der Stadt und der Region erinnert an die „Schlacht im Teutoburger Wald“.




## Horn Bad Meinberg


Dort, wo sich Himmel und Erde berühren, wo sich die Natur- und Kulturlandschaften an sanfte Berge anschmiegen, wo im Herbst und Frühjahr die Wetterfahnen über den bewaldeten Höhen stehen, wo Zwillinge über allem thronen, wo ein Bach silbrig und murmelnd zu Tale mäandert, atemberaubende Steine in den Himmel ragen und in der Ferne ein Schwert die Wolken kratzt, liegt Horn-Bad Meinberg.


Ein Kurort mit Tradition und breitem Angebot rund um die Gesundheitswiederherstellung, -erhaltung und -förderung. Einzigartig in Ostwestfalen-Lippe ist die Fülle der Heilmittel des Bodens mit Heilwasser, Kohlen-säure und Schwefelmoor. Mit seinen Parkanlagen und der umgebenden Natur- und Kulturlandschaft bietet Horn-Bad Meinberg Räume zum Fitwerden, Erholen, Entspannen und Entdecken an.

 Kirchdorf Heiden, Johannissteine, Schloss Iggenhausen, LWL-Industriemuseum Ziegeleimuseum Lage, Kulturzentrum Technikum, Wilhelmsburg, Luftkurort Hörste


 nächster Bahnhof: Lage (Lippe), Treppe und Aufzug vorhanden


 Tourist-Information Lage  
Freibadstraße 3, 32791 Lage  
Telefon: 05232 8193  
verkehrsamt@lage.de  
www.lage.de

 Rathaus am Marktplatz, Kirche St. Nicolai, Museum Hexenbürgermeisterhaus, Museum Junkerhaus, Kanzlerbrunnen, Frenkelhaus, Galerie Eichenmüllerhaus, Weserrenaissance-Museum Schloss Brake


 Bahnhof Lemgo, ebenerdig


 Tourist Information  
Kramerstraße 1, 32657 Lemgo  
Telefon: 05261 98870  
info@lemgo-marketing.de  
www.lemgo-marketing.de


 Hermannsdenkmal, LWL-Freilichtmuseum, Fürstliches Residenzschloss, Lippisches Landesmuseum, Adlerwarte Berlebeck, Vogelpark Heiligenkirchen, Falkenburg, Teuto-Kletterpark

 Bahnhof Detmold, Zugang per Treppe, Aufzug vorhanden

 Tourist Information Lippe & Detmold  
Rathaus am Markt  
Telefon: 05231 977328  
tourist.info@detmold.de  
www.@detmold.de /tourismus

 Externsteine, Velmerstot, Norderteich, Moor, Heilwasser, Silberbachtal, Hist. Kurpark, Hist. Stadtkern Horn, Länderwaldpark Silvaticum, Freilichtbühne Bellenberg, Burgmuseum, Traktorenmuseum, Yoga

 Bahnhof Horn, ebenerdig

 GesUndTourismus Horn Bad-Meinberg GmbH  
Parkstraße 11, 32805 Horn-Bad Meinberg  
Telefon: 05234 205970  
info@hornbadmeinberg.de  
www.hornbadmeinberg.de





## Steinheim

Etwa 10 Kilometer westlich der Stadt Steinheim, die bekannt ist als Einkaufsstandort, Möbelstadt und Karnevalshochburg, liegt am Fuße des 468 Meter hohen Velmerstot der Ort Sandebeck mit seinen 841 Einwohnern. Der Dorfplatz mit der katholischen Pfarrkirche stellt den Mittelpunkt des Dorfes dar.

Vom Egge-Turm auf dem Velmerstot, dem höchsten Punkt des Eggegebirges, hat man einen beeindruckenden Rundblick. Eine weitere Besonderheit ist der nahe gelegene Uhlenberg, der nördlichste erloschene Vulkan Deutschlands.




Erkunden Sie die herrliche Naturlandschaft per Rad auf den vielen ausgezeichneten Wegen!




## Altenbeken


Altenbeken und Umgebung mit dem Rad zu entdecken, ist eine ebenso spannende wie erlebnisreiche Erfahrung. Radfahrer finden in Altenbeken ein gut ausgebautes und beschildertes Radwegenetz. Dazu eine Landschaft mit ausgedehnten Wäldern, sprudelnden Quellen und herrlichen Aussichten.

Direkt am Bahnhofsvorplatz finden Sie unsere neue Mobilstation, an der Sie acht E-Bikes ausleihen können. Also, bringen Sie sich und Ihren Drahtesel auf Touren, in der Eisenbahngemeinde Altenbeken.

-  Eisenbahnviadukt, Rehbergtunnel, Museumslokomotive, Freizeitanlage Driburger Grund
-  Bahnhof Altenbeken, barrierefrei
-  Tourist-Info Altenbeken  
Bahnhofstraße 5a, 33184 Altenbeken  
Telefon: 05255 120031  
info@altenbeken.de  
www.altenbeken.de

-  Nördlichster Vulkan Deutschlands, Eggeturm auf dem preußischen Velmerstot (468 m über N.N.), kath. Pfarrkirche St. Dionysius

-  Bahnhof Sandebeck, ebenerdig

-  Stadt Steinheim  
Marktstraße 2, 32839 Steinheim  
Telefon: 05233 21143  
b.ischen@steinheim.de  
www.steinheim.de








## Bad Lippspringe


Am Südrand des Teutoburger Waldes und an den Ausläufern des Eggegebirges gelegen, grenzt Bad Lippspringe direkt an die idyllische Heidelandschaft der Senne. Wald und Gebirge schützen den Ort vor rauen Nord- und Ostwinden und sorgen für das besondere reizarme Heilklima.

Bad Lippspringe ist „Staatlich anerkanntes Heilbad“ und „Heilklimatischer Kurort“ der „Premium Class“. Hier entspringt auch die Lippe.

Die Gartenschau Bad Lippspringe, hervorgegangen aus der sehr erfolgreichen Landesgartenschau 2017 in Bad Lippspringe, präsentiert im Kaiser-Karls-Park und dem angrenzenden Waldpark eine wunderschöne Blumenpracht und Waldidylle. Die vier Heilquellen lassen Sie Gesundheit erleben.

 Lippequelle, Arminiusstempel, Liboriusquelle, Burgruine, Gartenschau, Kurwald, Arminiuspark, Jordanpark, Prinzenpalais

 Hauptbahnhof Paderborn, 14 km entfernt


 Tourist-Info Bad Lippspringe  
Lindenstraße 1a, 33175 Bad Lippspringe  
Telefon: 05252 26260  
marketing@bad-lippspringe.de  
www.bad-lippspringe.de





## Paderborn

Paderborn ist eine junge, dynamische Stadt mit einer über 1200-jährigen Vergangenheit. Die Stadt ist stolz auf ihre gelebten Traditionen und ihre bedeutende Geschichte, die Sie an zahlreichen historischen Gebäuden entdecken können.

Zu den vielen beachtenswerten Sehenswürdigkeiten zählen beispielsweise das Rathaus, der Dom und das Drei-Hasen-Fenster, die Kaiserpfalz, das Paderquellgebiet sowie Schloß Neuhaus. Hightech und Mittelalter, das ist der reizvolle Kontrast, der Sie in Paderborn erwartet. Zahlreiche Grünflächen, Seen und Waldgebiete innerhalb der Stadt bieten Erholungsmöglichkeiten und Freizeitvergnügen. Erleben Sie hier das pulsierende Leben einer modernen und aufstrebenden Großstadt mit ihrem reichhaltigen Erholungs-, Freizeit- und Kulturangebot!

 Paderborner Dom mit Drei-Hasen-Fenster, Diözesanmuseum, Paderquellgebiet, Rathaus, Kaiserpfalz, Adam-und-Eva-Haus, Paderauen, Schützenplatz, Heinz Nixdorf MuseumsForum, Naherholungsgebiet Fischteiche

 Hauptbahnhof Paderborn, Treppe und Aufzug zu den Bahnsteigen vorhanden

 Tourist Information Paderborn  
Marienplatz 2a, 33098 Paderborn  
Telefon: 05251 8812980  
tourist-info@paderborn.de  
www.paderborn.de/tourismus

## BahnRadRoute WESER-LIPPE

### SERVICETEIL

#### WEYHE

Fahrradstation am Bahnhof  
Kirchweyhe  
(Parkhaus und Werkstatt)  
Bahnhofsplatz 2  
28844 Weyhe  
Telefon: 04203 4380132  
fahrradservice@gemeinde.veyhe.de  
Entfernung zur Route: 500 m

#### SYKE

Per Pedal  
Herrlichkeit 36  
28857 Syke  
Telefon: 04242 9295090  
info@perpeda.de  
www.perpedal.de  
Entfernung zur Route: 600 m

Zweirad Center Heinrich  
Hauptstraße 54  
28857 Syke  
Telefon: 04242 60474  
firma1@heinrich-syke.de  
www.heinrich-syke.de  
Entfernung zur Route: 350 m

VELO - Die Fahrradwerkstatt  
Am Bahnhof 1  
28857 Syke  
Telefon: 04242 77980  
velo@delme-wfbm.de  
www.delme-wfbm.de/velo-die-fahrradwerkstatt-syke  
Entfernung zur Route: 1 km

Kfz- und Zweiradhandel Haake  
Fallldorf 26  
28857 Syke  
Telefon: 04240 1069  
haake@fahrrad-haake.de  
www.fahrrad-haake.de  
Entfernung zur Route: 6 km

#### BASSUM

fahrWERK bikes & more  
Jan Holdorff  
Kirchstraße 8  
27211 Bassum  
Telefon: 04241 970103  
fahr.werk@ewetel.net  
www.fahrwerk-bassum.de  
direkt an der Route

Fritz Huhn (Fahrradhändler)  
Syker Straße 2  
27211 Bassum  
Telefon: 04241 2088  
huhn-bassum@t-online.de  
www.huhn-bassum.de  
Entfernung zur Route: 300 m

Brokate Bassum | Restaurant  
& Hotel (bett & bike)  
Bremer Straße 3  
27211 Bassum  
Telefon: 04241 80240  
service@brokate-bassum.de  
www.brokate-bassum.de  
direkt an der Route

Die Freudenburg - Seminar-  
und Tagungshaus mit  
Übernachtungszimmern  
Amtsfreiheit 1a, 27211 Bassum  
Telefon: 04241 93110  
freudenburg@vhs-diepholz.de  
www.freudenburg-bassum.de  
Entfernung zur Route: 100 m



#### TWISTRINGEN

Hotel Restaurant Zur Börse  
Bahnhofstraße 71  
27239 Twistringen  
Telefon: 04243 2225  
info@zur-boerse-twistringen.de  
www.zur-boerse-twistringen.de  
Entfernung zur Route: 100 m

Hotel Café Lounge Classico  
Große Straße 21  
27239 Twistringen  
Telefon: 04243 9424810  
info@classico-twistringen.de  
www.classico-twistringen.de  
Entfernung zur Route: 1 km

Fahrradvermietung und Re-  
paraturservice Zweiradcenter  
Heuermann  
Langenstraße 5/7a  
27239 Twistringen  
Telefon: 04243 777  
info@zweiradcenter-heuermann.de  
www.zweiradcenter-heuermann.de  
direkt an der Route

E-Bikeverleih Autodienst  
Wüppenhorst  
Gottlieb-Daimler-Straße 2  
27239 Twistringen  
Telefon: 04243 93220  
info@wueppenhorst-ag.de  
www.wueppenhorst-ag.de  
Entfernung zur Route: 600 m



## SCHWAFÖRDEN

Heuerlingshaus Sudwalde  
Mallinghäuser Straße 10  
27257 Sudwalde  
Telefon: 04277 93030  
info@schwafoerden.de  
www.sudwalde.de  
Entfernung zur Route: 1 km

## SULINGEN

Fahrradwelt Sulingen  
Lange Straße 14  
27232 Sulingen  
Telefon: 04271 71153  
info@fahrrad-welt.com  
www.fahrrad-welt.com  
direkt an der Route

Lufttankstelle am Rathaus  
Galtener Straße 12  
27232 Sulingen  
Telefon: 04271 880  
stadt@sulingen.de  
www.sulingen.de  
Entfernung zur Route: 100 m

## WAGENFELD

Tierpark Ströhen mit  
Gastronomie  
Bahnhofstraße 29-30  
49419 Wagenfeld  
Telefon: 05774 505  
info@tierpark-stroehen.de  
www.tierpark-stroehen.de  
direkt an der Route

„Ströher Lokschnitten“  
(Gastronomie) mit  
Wohnmobilstellplatz  
Bahnhofstraße 29  
49419 Wagenfeld  
Mobil: 0170 5860744  
info@stroeher-lokschnitten.de  
www.stroeher-lokschnitten.de  
Entfernung zur Route: 1,3 km

## RAHDEN

Westfalen Hof (Hotel)  
Rudolf-Diesel-Straße 13  
32369 Rahden  
Telefon: 05771 97000  
reservierung@westfalen-hof.de  
www.westfalen-hof-rahden.de  
Entfernung zur Route: 500 m

Haus Bohne (Bed & Breakfast)  
Lübbecker Straße 38  
32369 Rahden  
Telefon: 05771 9167777  
info@haus-bohne.de  
www.haus-bohne.de  
Entfernung zur Route: 300 m

Spargelhof Winkelmann  
Nuttelner Straße 50  
32369 Rahden  
Telefon: 05771 97060  
info@spargelhof.de  
www.spargelhof.de  
Entfernung zur Route: 200 m

Gasthaus am Museumshof  
Lemförder Straße 43  
32369 Rahden  
Telefon: 05771 9769891  
info@gasthaus-am-museumshof-rahden.de  
www.gasthaus-am-museumshof-rahden.de  
Entfernung zur Route: 700 m

## STEMWEDE

Moorhof Oppenwehe  
Wagenfelder Straße 34  
32351 Stemwede  
Telefon: 05773 374  
Mobil: 0171 7597300  
(Heinrich Huck)  
moorhof-huck@t-online.de  
www.moorhof-oppenwehe.de  
direkt an der Route  
(Westschleife)

Meiers Deelee  
Zum Dorferfeld 7  
32351 Stemwede  
Telefon: 05773 209  
meiersdeele@t-online.de  
www.meiersdeele.de  
Entfernung zur Route: 1,4 km  
(Westschleife)

Bockwindmühle Oppenwehe  
(gelegentlich Mahl- und  
Backtage)  
Speckendamm 22  
32351 Stemwede  
Telefon: 05745 78899914  
tourismusbuero@stemwede.de  
www.stemwede.de  
direkt an der Route  
(Westschleife)

## LÜBBECKE

Zweirad-Center Dorn –  
Fahrradreparaturservice  
Osnabrücker Straße 75  
32312 Lübbecke  
Telefon: 05741 61627  
info@zweirad-dorn.de  
www.zweirad-dorn.de  
Entfernung zur Route: 2,7 km

Hotel Quellenhof  
Oberfelder Allee 1  
32312 Lübbecke  
Telefon: 05741 34060  
info@quellenhof-luebbecke.de  
www.quellenhof-luebbecke.de  
Entfernung zur Route: 3,3 km

Yachthafen mit Gastronomie  
„Al Porto“  
Hausstätte 14  
32312 Lübbecke  
Telefon: 05741 29949541  
www.ristorante-al-porto-80-3.de  
Entfernung zur Route: 2,6 km

## PREUSSISCH OLDENDORF

Landhaus Röscher  
Heddinghauser Straße 13  
32361 Preußisch Oldendorf-  
Bad Holzhausen  
Telefon: 05742 2640  
info@landhaus-roescher.de  
www.landhaus-roescher.de  
direkt an der Route

Restaurant „Alte Schule“  
im Landhotel Annelie  
Dorfstraße 9  
32361 Preußisch Oldendorf-  
Bad Holzhausen  
Telefon: 05742 2869  
info@landhotel-annelie.de  
www.landhotel-annelie.de  
Entfernung zur Route: 350 m

Pension & Landcafé Möller-Berg  
Röthestraße 17  
32361 Preußisch Oldendorf-Bad  
Holzhausen  
Telefon: 05742 3752  
info@pension.landcafe-moeller.de  
www.pension-landcafe-moeller.de  
Entfernung zur Route: 450 m

Hotel Landhaus Blankenstein  
Dummerter Straße 40  
32361 Preußisch Oldendorf  
Telefon: 05742 969730  
post@landhaus-blankenstein.de  
www.landhaus-blankenstein.de  
Entfernung zur Route: 1 km

## RÖDINGHAUSEN

Brüngers Land-Wirtschaft  
Westkilverstraße 27  
32289 Rödinghausen  
Telefon: 05226 592289  
bruengers@web.de  
www.bruengers.de  
Entfernung zur Route: 5 km

Gasthof zum Nonnenstein  
Kapellenstraße 3  
32289 Rödinghausen  
Telefon: 05746 8112  
info@nonnenstein.de  
www.nonnenstein.de  
Entfernung zur Route: 4 km

Jugendgästehaus Kreis Herford  
Zum Nonnenstein 21  
32289 Rödinghausen  
Telefon: 05746 8173  
jgh@kreis-herford.de  
www.jgh-roedinghausen.de  
Entfernung zur Route: 4,5 km

Fahrrad-Reparaturservice  
Axel Zauche  
Wiehenstraße 48  
32289 Rödinghausen  
Telefon: 05746 8181 (ab 17.00 Uhr)  
Entfernung zur Route: 3 km

## BÜNDE

Hotel Handelshof  
Bahnhofstraße 79  
32257 Bünde  
Telefon: 05223 92930  
info@hotel-handelshof-buende.de  
www.hotel-handelshof-buende.de  
Entfernung zur Route: 100 m

Mexims Gastronomie  
Bahnhofstraße 100  
32257 Bünde  
Telefon: 05223 9915050  
fuerstenau@mexims.de  
www.mexims-buende.de  
Entfernung zur Route: 50 m

Restaurant Olympia  
Bahnhofstraße 79  
32257 Bünde  
Telefon: 05223 13532  
Entfernung zur Route: 100 m

## HIDDENHAUSEN

Hotel Waldecker Hof  
Maschstraße 77  
32120 Hiddenhausen  
Telefon: 05223 87055  
info@hotel-waldecker-hof.de  
www.hotel-waldecker-hof.de  
Entfernung zur Route: 200 m

Herforder Wirtschaft  
Bünder Straße 38  
32120 Hiddenhausen  
Telefon: 05221 62224  
info@herforder-wirtschaft.de  
www.herforder-wirtschaft.de  
Entfernung zur Route: 50 m

Bike Arena Benneker OHG  
Bünder Straße 14  
32120 Hiddenhausen  
Telefon: 05221 6990848  
info@bikearena-benneker.de  
www.bikearena-benneker.de  
Entfernung zur Route: 100 m

## HERFORD

Markthalle Herford  
Rathausplatz 2  
32052 Herford  
www.markthalle.herford.de  
Entfernung zur Route: 300 m

Kupferbar im Marta Museum  
Goebenstraße 4-10  
32052 Herford  
Telefon: 05221 5894770  
www.kupferbar.de  
Entfernung zur Route: 300 m

Kurz Eisbar  
Janup 3  
Telefon: 05221 9988222  
32052 Herford  
www.kurz-eisbar.de  
Entfernung zur Route: 200 m



Restaurant & Eiscafé Piccoli  
Alter Markt 14  
32052 Herford  
www.piccoli.de  
Entfernung zur Route: 300 m

### ENGER

Eiscafé Degrassie  
Königin-Mathilde-Platz 4  
32130 Enger  
Telefon: 05224 6679  
Entfernung zur Route: 200 m

Restaurant Ambrosia el Greco  
- Griechische Spezialitäten  
Barmeierplatz 4  
32130 Enger  
Telefon: 05224 1357  
Entfernung zur Route: 200 m

Cadena art-café  
Mathildenstraße 14  
32130 Enger  
Telefon: 05224 911800  
Entfernung zur Route: 160 m

Trattoria da Franco  
Bielefelder Straße 33  
32130 Enger  
Telefon: 05224 6874538  
Entfernung zur Route: 290 m

### BIELEFELD

Jugendgästehaus Bielefeld  
(bett+bike)  
Hermann-Kleinewächter-  
Straße 1  
33602 Bielefeld  
Telefon: 0521 522050  
jgh-bielefeld@djh-wl.de  
www.bielefeld-jugendherberge.de  
Entfernung zur Route: 200 m



Comfort Garni Hotel  
(bett+bike)  
Bahnhofstraße 32  
33602 Bielefeld  
Telefon: 0521 521980  
hotel@comfort-garni.de  
www.comfort-garni.de  
Entfernung zur Route: 100 m

Fahrradkurier GmbH  
Am Bahnhof 2  
33602 Bielefeld  
Fon: 0521 / 17 88 17  
Fax: 0521 / 17 66 76  
E-Mail: info[at]flott-weg.de

### OERLINGHAUSEN

Hotel Mügge am Iberg  
Währentruer Straße 59-61  
33813 Oerlinghausen  
Telefon: 05202 91460  
info@hotel-muegge.de  
www.hotel-muegge.de  
Entfernung zur Route: 2,5 km

Berggasthof Tönsberg  
Kammweg 7  
33813 Oerlinghausen  
Telefon: 05202 2508  
info@berggasthof-toensberg.de  
www.berggasthof-toensberg.de  
Entfernung zur Route: 4 km

RADzfatz (auch Abholservice)  
Lagesche Straße 100  
33813 Oerlinghausen  
Telefon: 05202 9179033  
info@radzfatz.eu  
www.radzfatz.eu  
Entfernung zur Route: 1,4 km

### LAGE

LWL-Industriemuseum-  
Ziegeleimuseum Lage  
(LippeRadService-Station)  
Sprikernheide 77  
32791 Lage  
Telefon: 05232 94900  
ziegelei-lage@lwl.org  
www.lwl.org/industriemuseum/  
standorte/ziegeleimuseum-lage  
direkt an der Route

Hotel garni Alte Residenz  
Heidensche Straße 44  
32791 Lage  
Telefon: 05232 4169  
info@alte-residenz.com  
www.alte-residenz.com  
Entfernung zur Route: 100 m

Restaurant Wilhelmsburg  
Asia Modern  
Wilhelmsburg 1  
32791 Lage  
Telefon: 05232 8588708  
service@wilhelmsburg1.de  
www.wilhelmsburg1.de  
Entfernung zur Route: 650 m

Zimmervermietung Reichert  
Heidensche Straße 80  
32791 Lage  
Telefon: 0151 22964068  
ar@zimmervermietung-  
reichert.de  
www.zimmervermietung-  
reichert.de  
Entfernung zur Route: 650 m



### LEMGO

Fahrrad Becker (Fahrradverleih)  
Bruchweg 57  
Telefon: 05261 3911  
kontakt@becker-lemgo.de  
www.becker-lemgo.de  
Entfernung zur Route: 10 km  
(von der Hauptroute)

### DETMOLD

Gästehaus Schiefes Haus  
Krumme Straße 36/38  
32756 Detmold  
Telefon: 05231 9106136  
info@alauda-detmold.de  
www.alauda-detmold.de  
Entfernung zur Route: 200 m

Elisabeth Art Hotel garni  
(mit Fahrradverleih)  
Elisabethstraße 5-7  
32756 Detmold  
Telefon: 05231 948820  
info@elisabethhotel-detmold.de  
www.elisabethhotel-detmold.de  
Entfernung zur Route: 700 m

E-Bike Verleihstation  
am Bahnhof Detmold  
Bahnhofstraße  
32756 Detmold  
Telefon: 05231 977177  
info@stadtverkehr-detmol.de  
www.detmold.bike-and-park.de  
Entfernung zur Route: 700 m

RadService-Station  
Freilichtmuseum Detmold  
Krummes Haus  
32760 Detmold  
Telefon: 05231 7060  
lwl-freilichtmuseum-detmold@  
lwl.org  
www.lwl-freilichtmuseum-  
detmold.de  
direkt an der Route

### HORN – BAD MEINBERG

Havergoh Wander & Fahrrad-  
Hotel - ADFC Station und  
Bett+Bike  
Brunnenstraße 67  
32805 Horn-Bad Meinberg  
Telefon: 05234 9754  
info@havergoh.de  
www.havergoh.de  
Entfernung zur Route: 5 km  
Teutonia Hotel - Bett+Bike  
Allee 19  
32805 Horn-Bad Meinberg  
Telefon: 05234 879400  
info@teutonia-hotel.de  
www.teutonia-hotel.de  
Entfernung zur Route: 5 km

### STEINHEIM

Ringhotel Germanenhof  
Teutoburger-Wald-Str. 29  
32839 Steinheim  
Telefon: 05238 98900  
info@germanenhof.de  
www.germanenhof.de  
Entfernung zur Route: 400 m

### ALTENBEKEN

Hotel-Pension Mertens  
Christian-Schütze-Straße 1  
33184 Altenbeken  
Telefon: 05255 207  
info@hotel-pension-mertens.de  
www.hotel-pension-mertens.de  
Entfernung zur Route: 200 m

Ruth's Knotenpunkt  
Christian-Schütze-Straße 1  
33184 Altenbeken  
Telefon: 05255 7949  
ruth@ruthsknotenpunkt.de  
www.ruthsknotenpunkt.de  
Entfernung zur Route: 200 m

### BAD LIPPSPRINGE

Fahrrad Hißmann  
Detmolder Straße 193  
33175 Bad Lippspringe  
Telefon: 05252 6728  
Entfernung zur Route: 500 m

### PADERBORN

Hotel zur Mühle  
Mühlenstraße 2  
33098 Paderborn  
Telefon: 05251 10750  
info@hotelzurmuehle.de  
www.hotelzurmuehle.de  
direkt an der Route

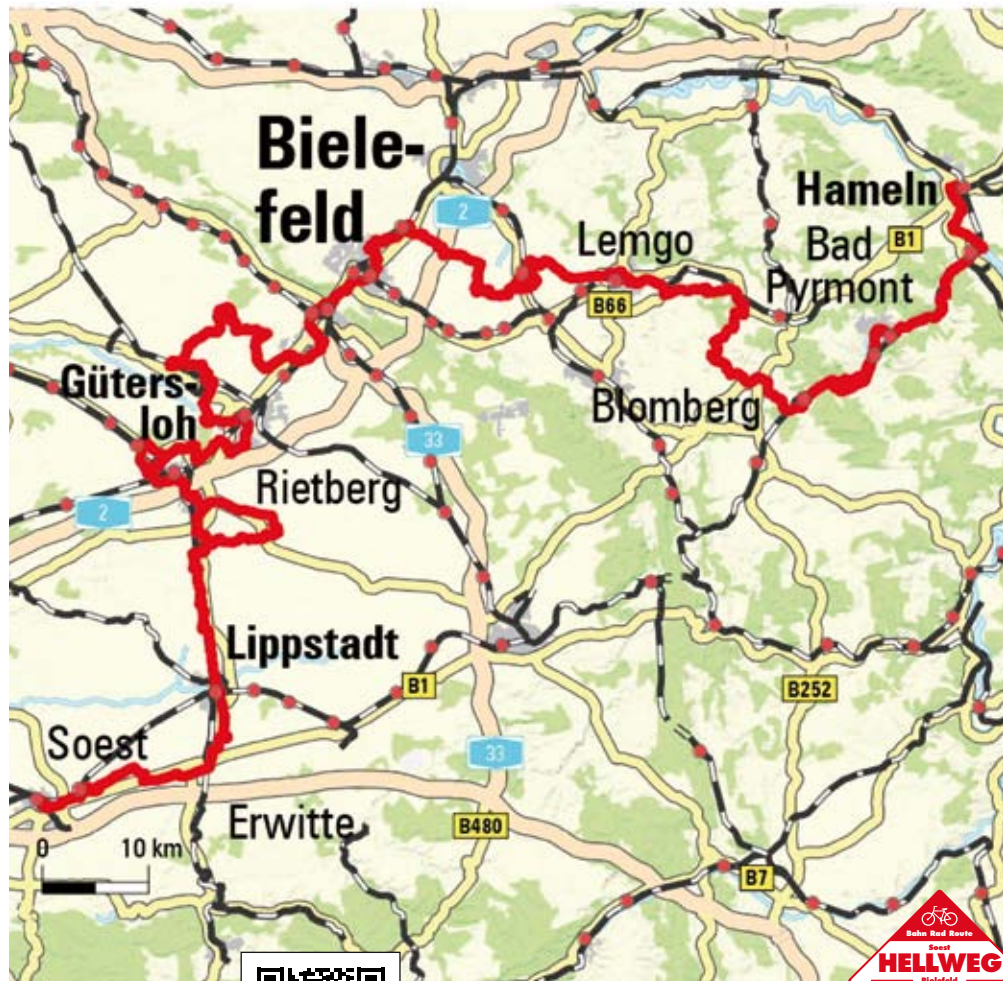
La Petite Galerie im  
Galerie-Hotel Abdinghof  
Bachstraße 1  
33098 Paderborn  
Telefon: 05251 12240  
reception@galerie-hotel.de  
www.galerie-hotel.de  
Entfernung zur Route: 200 m

feine räder  
Heiersstraße 24  
33098 Paderborn  
Telefon: 05251 4177755  
paderborn@feineraeder.de  
www.feineraeder.de  
Entfernung zur Route: 400 m

Radstation Paderborn  
Bahnhofstraße 29  
33102 Paderborn  
Telefon: 05251 870740  
direkt an der Route



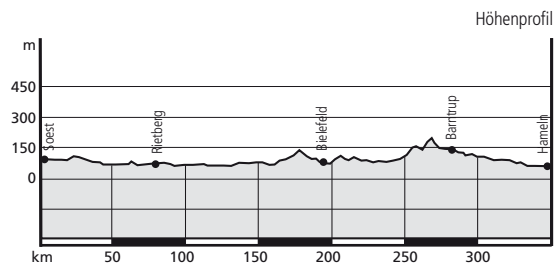




Hier finden Sie die  
GPX-Tracks zur Route



Sie sind eher der analoge Typ? Dann empfehlen wir Ihnen das bikeline Radtourenbuch „BahnRadRoute Hellweg-Weser“ mit detaillierten Karten. ISBN: 978-3-85000-301-8



## Willkommen auf der BahnRadRoute HELLWEG-WESER

Die rund 275 Kilometer lange BahnRadRoute Hellweg-Weser beginnt in Soest, führt entlang des Hellwegs durch die Bäder Sassendorf, Westernkotten und Waldliesborn und erreicht mit den sehenswerten Städten Rietberg und Rheda-Wiedenbrück das Gütersloher Land. Dieses zeichnet sich vor allem durch schöne Alleen, weite Wiesen und historische Stadt- und Ortskerne aus. Einen Stopp lohnt zweifellos Bielefeld mit dem Wahrzeichen Sparrenburg und seinem großstädtischen Flair.

Weiter geht's durch Lippe – dem Land des Hermann, wo Lemgo, Blomberg oder Schieder mit ihren historischen Altstädten oder Schloss Brake eine Besichtigung lohnen. Entlang des Schiedersees gelangt man nach Lügde. Von dort sind es nur wenige Kilometer bis zum bekannten niedersächsischen Staatsbad Pyrmont.

Die Route folgt dem Emmertal bis zur Weser und schon bald ist Hameln, der Endpunkt einer erlebnisreichen BahnRadTour in Sicht. Fallen Sie dort nicht dem Rattenfänger in die Hände!









## Soest


Die Jahrhunderte werden lebendig in den engen Gassen und Winkeln, formen die Stadt und prägen ihr Bild. Soest atmet Geschichte und schöpft aus einer reichen Vergangenheit.

Die Silhouette der Stadt wird neben bedeutenden Kirchen von der mittelalterlichen Stadtumwallung und zahlreichen sehenswerten Profanbauten aus dem für Soest typischen Grünsandstein dominiert. Hübsche Fachwerkzeilen und romantische Gässchen prägen darüber hinaus den Stadtkern. Der Wall mit seinen Gräben, den Gräften, ist zu zwei Dritteln erhalten und lädt besonders zur Zeit der Baumblüte, zu reizvollen Spaziergängen um die Stadt ein.

Gastlichkeit wird in der alten Hansestadt groß geschrieben in den urigen Kneipen und historischen Gasthäusern mit gemütlichen Biergärten.

 Grünsandstein-Ensemble „Altstadt Soest“, Wallmauer, St. Patrokli, St. Petri, St. Maria zur Wiese, St. Maria zur Höhe, Osthofentor-Museum, Burghofmuseum, Museum Wilhelm Morgner, Grünsandstein-Museum

 Bahnhof Soest, Aufzug vorhanden, teilweise ebenerdiger Zugang zu den Bahnsteigen


 Tourist Information Soest  
Teichmühlengasse 3, 59494 Soest  
Telefon: 02921 1036110  
willkommen@soest.de  
www.wms-soest.de





## Bad Sassendorf

Absteigen lohnt sich! Bereits seit beinahe tausend Jahren spielt Salz in Bad Sassendorf eine bedeutende Rolle. Aus den Solequellen wurde einst das kostbare „weiße Gold“ gewonnen. Doch noch wertvoller ist heute die Sole selbst. Seit Mitte des 19. Jahrhunderts wird sie für die Gesundheit eingesetzt, um darin zu baden oder ihre wertvollen Mineralstoffe zu inhalieren.

Auch im 30 Hektar großen Kurpark mit neuem Erlebnisgradierwerk und verschiedenen Themengärten sowie in der Börde-Therme mit ihrer facettenreichen Bade- und Saunalandschaft begegnen die Gäste der Sole und ihrer wohltuenden Wirkung. Mehr über Salz und Sole gibt es im Erlebnismuseum „Westfälische Salzwelten“ zu entdecken. Zum Verweilen und Genießen laden viele kleine Geschäfte, Cafés und Restaurants ein.

 30 ha großer Kurpark mit Erlebnisgradierwerk, BördeTherme mit vielfältiger Bade- und Saunalandschaft, Erlebnismuseum Westfälische Salzwelten, Fußgängerzone mit vielen Geschäften, Cafés und Restaurants

 Bahnhof Bad Sassendorf (R89), barrierefreier Zugang zu den Bahnsteigen

 Gäste-Information Bad Sassendorf  
Kaiserstraße 14, 59505 Bad Sassendorf  
Telefon: 02921 5014811  
info@badsassendorf.de  
www.badsassendorf.de





## Erwitte

Die Stadt Erwitte blickt mit ihren fünfzehn meist landwirtschaftlich geprägten Ortsteilen auf eine bewegte Vergangenheit zurück. Oft bestimmen denkmalgeschützte Bauerwerke das jeweilige Ortsbild, wie in Schmerlecke die Windmühle.

Wer die Kernstadt Erwitte erkunden will, sollte am Marktplatz mit dem historischen „Alten Rathaus“ starten. Von dort ist es nicht weit zum Königshof, der an die Zeit Karls des Großen und der Ottonen erinnert. Weiter geht es zur Kirche St. Laurentius mit ihrem hochragenden Turm, die einst als „führnehmste Kirche des Herzogtums Westfalens“ bezeichnet wurde. Als nächstes Ziel bietet sich das malerische Schlossgelände an. Dort befindet sich das einstige Stamm- und Jagsschloss der Grafen von Landsberg, das um 1600 im Stil der Weserrenaissance erbaut wurde.



## Bad Westernkotten

Idyllisch, beschaulich und liebenswert: das und mehr ist das Sole- und Moorheilbad Bad Westernkotten! Ein Ort im Herzen Westfalens an dem man in der heutigen schnelllebigen Zeit mal „einen Gang zurückschalten“ und sich eine Auszeit gönnen kann.

Im Kurpark laden zwei große Gradierwerke zum gesunden Salzluftschnuppern – ähnlich wie am Meer – ein. Auch locken eine begehbare Kräuterspirale und eine Kneipp-Anlage mit Barfußpfad.

Die Hellweg-Sole-Thermen bieten für wetterunabhängige Erholung ein Sole-Thermalbad mit 33 Grad warmer, 3-prozentiger Natursole auf 700 qm Wasserfläche in den Innen- und Außenbecken, einen Wellnessbereich, ein Therapiezentrum, eine Saunalandschaft und eine Vitaminbar.

Alles liegt nah beieinander: die Sehenswürdigkeiten, die vielfältige Gastronomie und kleine Geschäfte.



## Lippstadt

Die Attraktivität Lippstadts liegt in der besonderen Atmosphäre. Es ist das reizvolle Nebeneinander parkähnlicher Grünanlagen mit der Lippe, schmucker Fachwerkhäuser, großzügiger Einkaufsstraßen sowie kleiner Gassen und Pfade mit attraktiven Geschäften. Lebendig und offen ist das Treiben in Lippstadts City und lädt zum ausgedehnten Stadt- und Shopping-Bummel ein.

Im Jahreszyklus reihen sich die glanzvollen Feste wie Perlen aneinander: Der „Lippstädter Lenz“, das Altstadtfest, „Lippstadt Culinaire“, die „Lippstädter Herbstwoche“ und der Weihnachtsmarkt unter leuchtendem Sternendach.


Der Ortsteil Bad Waldliesborn ist als staatlich anerkanntes Thermal-Solebad Lippstadts „schönste Tochter“ und erste Adresse für Erholungssuchende.



## Bad Waldliesborn


Eingebettet in die südöstliche Münsterländer Parklandschaft erwartet den Besucher eine äußerst abwechslungsreiche von Feldern, Wiesen, Weiden, kleinen Wäldchen, Wallhecken sowie Flüssen und Bächen geprägte flache Landschaft. Kein Wunder, dass diese Region ein schier unbegrenztes Repertoire an Freizeitaktivitäten bietet – sei es zu Lande oder zu Wasser.


Bad Waldliesborn ist seit 1974 als Thermalsoleheilbad staatlich anerkannt.

 Schloß Erwitte (Weserrenaissance um 1600), St. Laurentiuskirche mit Aubertin-Orgel, Altes Rathaus (ehemaliges Drostenamnt), Königshof (von Kaiser Karl dem Großen als befestigte „curtis“ angelegt)


 nächster Bahnhof: Lippstadt, 9,9 km entfernt


 Tourist-Information  
Westerntor 5c, 59597 Bad Westernkotten  
Telefon: 02943 9765810  
info@badwesternkotten.de  
www.badwesternkotten.de

 zwei historische Gradierwerke im Kurpark (zusammen 3.600 m<sup>2</sup> Gradierfläche, größten technischen Denkmale ihrer Art in NRW, Schäferkämper Wassermühle, Niedermoor und Naturschutzgebiet Muckenbruch)


 nächster Bahnhof: Lippstadt, 6,3 km entfernt


 Tourist-Information  
Westerntor 5c, 59597 Bad Westernkotten  
Telefon: 02943 9765810  
info@badwesternkotten.de  
www.badwesternkotten.de


 Altstadt-Ensemble in der Innenstadt mit evangelischer Marienkirche, Stiftsruine, Stadtpark Grüner Winkel, Lippeauen, Peters Schokowelt

 Bahnhof Lippstadt, Treppe und Aufzug vorhanden, Gleis 1 auch über Rampe erreichbar

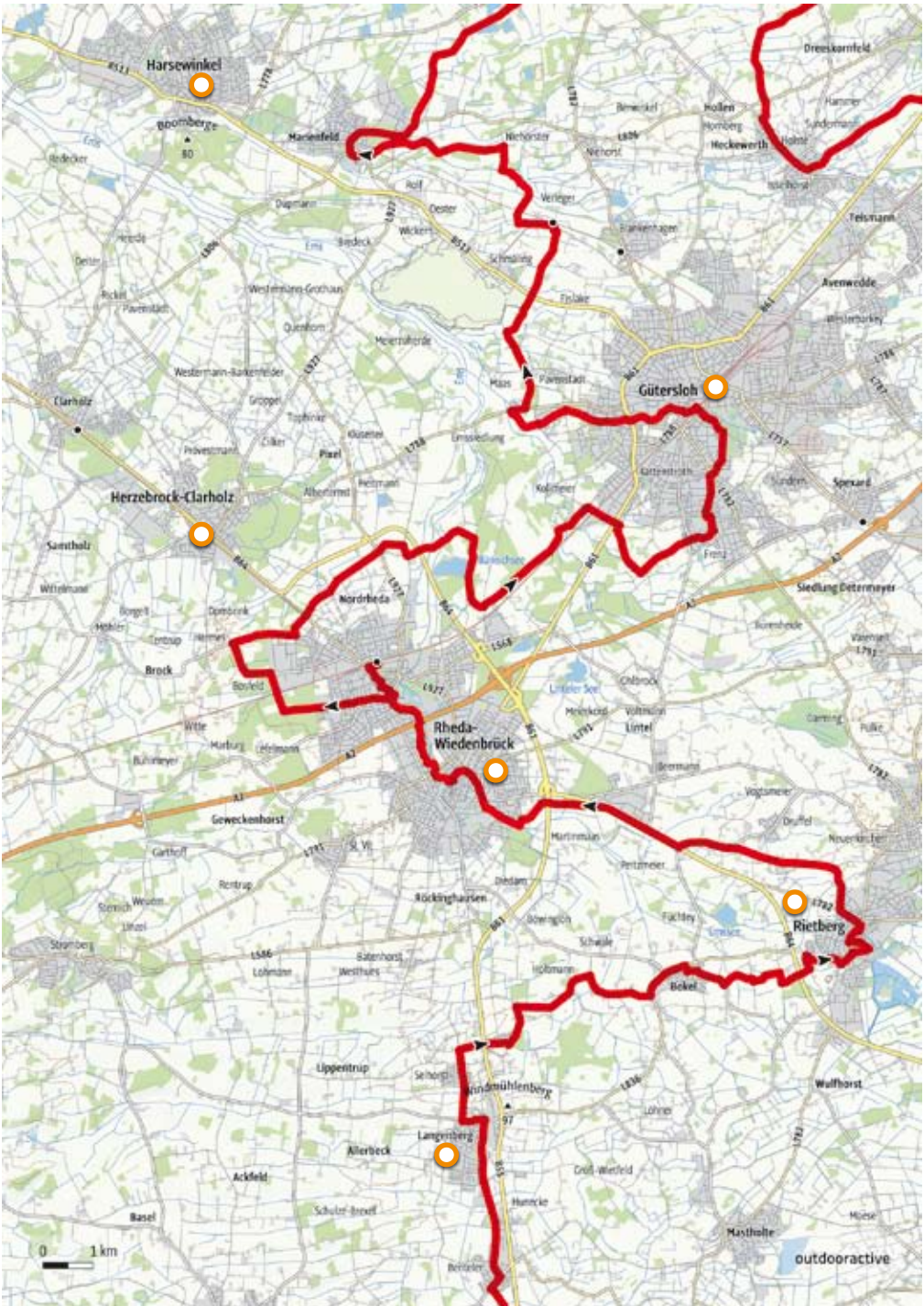
 Stadtinformation im Rathaus Lippstadt  
Lange Straße 14, 59555 Lippstadt  
Telefon: 02941 58515  
stadtinfo@kwl-lippstadt.de  
www.touristinfo-lippstadt.de

 Thermalsolebad & Sauna „Walibo Therme“, Seilscheibe, Heimatstube „Walibos gute Stube“, Bronzefiguren von Bernhard Kleinhans

 Halle (Westf.), Haltepunkt Gerry Weber Stadion, Hesseln, Künsebeck, ebenerdiger Zugang zu den Bahnsteigen

 Tourist-Information Bad Waldliesborn  
Quellenstraße 72, 59556 Bad Waldliesborn  
Telefon: 02941 948800  
info@lippstadt-badwaldliesborn.de  
www.lippstadt-badwaldliesborn.de





### Langenberg

Hier im Süden des Kreises Gütersloh, mitten in der Wirtschaftsregion OWL, liegt die junge und innovative Gemeinde Langenberg, die mit ihrem ländlichen Charakter, einer guten Infrastruktur sowie einem breiten kulturellen und sportlichen Angebot besticht.

Mitten in der Natur – umgeben von einer vielfältigen Flora und Fauna – können sich interessierte Nutzer einnehmen lassen und den Flair alter Fachwerkhäuser und Höfe sowie die ursprüngliche Atmosphäre der zahlreichen Flussläufe, Biotope, Wälder und Wiesen genießen.

-  Alter Friedhof, Brauerei Hohenfelde
-  nächster Bahnhof: Rheda, 10 km entfernt
-  Rathaus Langenberg  
Klutenbrinkstraße 5, 33449 Langenberg  
Telefon: 05248 5080  
langenberg@gt-net.de  
www.langenberg.de



### Rietberg

Die ehem. Grafschaftsresidenz und Landeshauptstadt an der Ems ist zu jeder Jahreszeit einen Besuch wert. Bei einem Spaziergang durch den denkmalgeschützten Stadtkern genießt man das stimmungsvolle Ambiente mit den liebevoll restaurierten Fachwerkgebäuden, kleinen Gassen sowie versteckten Gärten. Und nicht nur in der Stadt gibt es viel zu entdecken, sondern auch im Gartenschaupark Rietberg (Landesgartenschau 2008). Mit seinen vielfältigen Spiel-, Freizeit-, Erholungs- und Übernachtungsmöglichkeiten für die ganze Familie hat er jede Menge zu bieten.

Darüber hinaus bietet die fahrradfreundliche Stadt, mit einem guten und ausgedehnten Fahrradwegenetz und einem vielseitigen Veranstaltungs- und Kulturprogramm, beste Voraussetzungen für einen unvergesslichen Besuch.

-  Historischer Stadtkern, Gartenschaupark, Bibeldorf, Kunstmuseum und Skulpturenpark Wilfried Koch, Johanneskapelle
-  nächster Bahnhof: Rheda, 13,5 km entfernt
-  Touristinformation Stadt Rietberg  
Rathausstraße 38, 33397 Rietberg  
Telefon: 05244 986100  
tourismus@stadt-rietberg.de  
www.rietberg.de





## Rheda-Wiedenbrück

Malerische Altstadtgassen, reich verzierte Fachwerkhäuser und die mächtigen Mauern des Wasserschloss Rheda sind in Rheda-Wiedenbrück eindrucksvolle Zeugen der Vergangenheit. Nicht zuletzt daher wurde die Stadt 2019 zur zweit schönsten Altstadt Deutschlands gewählt (Travelbook).

Lebendig ist sie auch heute dank kleiner Boutiquen, lauschiger Biergärten und einer abwechslungsreichen Gastronomie, die jeder Radler zu schätzen weiß. Der drei Kilometer lange Flora-Westfalica-Park entlang der Ems bietet zudem prächtige Blumen und naturbelassene Eckchen.

Sieben überregionale Radwege kreuzen die Stadt – Radfahrer sind daher oft und gerne gesehene Gäste! Planen Sie eine Pause und erleben Sie Rheda-Wiedenbrück bei einer Führung per Pedes oder Rad. Es gibt viele Möglichkeiten, das Städtchen zu genießen.



## Herzebrock-Clarholz

Zwei Klostergründungen, im Jahre 860 ein Kanonissenstift in Herzebrock und 1133 ein Prämonstratenser-Kloster in Clarholz, sind der Ursprung der Gemeinde Herzebrock-Clarholz.

Diese Klosteranlagen mit ihren liebevoll restaurierten Gärten eignen sich besonders als Abstecher der Bahnradroute. Ganz unterschiedlich und beide äußerst sehenswert. Die Gärten sind frei zugänglich. Lassen Sie sich überraschen! Jeweils sonntagnachmittags, sonst nach Absprache, haben die jeweiligen Museen geöffnet. Auch das Caspar-Ritter-von Zumbusch-Museum lohnt sich. Schloss Möhler begeistert durch einen barocken Garten, in dem man sogar Swingolf spielen kann.

Da Herzebrock-Clarholz am Rand des Münsterlands in einer ebenen Landschaft ohne große Höhenunterschiede liegt, radelt es sich recht gemütlich.



## Gütersloh

Darf man eine eher unbekannt Stadt, mit über 100.000 Einwohnern so gerade an der Grenze zur Großstadt, großartig nennen? Wir Gütersloher dürfen das! Denn wir sind stolz auf Gütsel und das, was es Einheimischen, Zugezogenen und Besuchern bietet: Verwunschene Gassen und eine Infrastruktur mit Direktanbindung an wichtige Autobahnen und Zuglinien.

Viele innerstädtische Grünflächen und einen weitläufigen Botanischen Garten, der mehr als 100 Jahre alt ist. Internationale Künstler im neuen Theater und lokale Bands, die in der Lieblingskneipe zum Unplugged-Konzert aufspielen. Eine Innenstadt mit belebter Fußgängerzone und einen starken Wirtschaftsstandort.

Eine interessante Historie und eine vielversprechende Zukunft ... kurz gesagt, Kaff und Kosmos – beides entdecken Sie in Gütersloh immer wieder.




## Harsewinkel


Der Mittelpunkt des Harsewinkeler Ortsteils Marienfeld ist das 1185 gegründete Zisterzienserkloster. Dort finden Sie die aufwendig restaurierte Orgel von Johann Patroclus Möller (1751).

Sehenswert ist der nach historischen Vorbildern angelegte Garten. Lohnenswert ist zudem der 1200 Meter lange Zisterzienserpfad rund um das Klostergelände, wo auf 13 Stelen die Geschichte des ehemaligen Klosters anschaulich erklärt wird. Der Klosterladen bietet eine feine Auswahl an Büchern, Musik und Weinen.


In der historischen Brauerei der Klosterpforte wird nach klösterlicher Tradition im Kellergewölbe der Alten Abtei das Marienfelder Klosterbräu hergestellt und kann dort in urgemütlicher Atmosphäre verkostigt werden.


Nicht zuletzt lohnt die Einkehr ins „Klostercafé“ zu selbstgebackenem Kuchen.


 Altstädte Rheda / Wiedenbrück, Flora-Westfalica-Park, Wasserschloss Rheda, Radio- und Telefonmuseum, Museum Wiedenbrücker Schule, Leinewebermuseum

 Rheda-Wiedenbrück, Aufzug vorhanden


 Flora Westfalica GmbH  
Rathausplatz 8-10, Ortsteil Rheda  
Telefon: 05242 93010  
info@flora-westfalica.de  
www.flora-westfalica.de


 Benediktinerinnenabtei Herzebrock, von Zumbusch-Geburtshaus, Loerdemann'sche Kapelle, Prämonstratenser-Kloster Clarholz, Haus Samson, Schloss Möhler


 Bahnhof Herzebrock, Zugang ist ebenerdig


 Rathaus Herzebrock-Clarholz  
Am Rathaus 1, 33442 Herzebrock-Clarholz  
Telefon: 05245 4440  
herzebrock-clarholz@gt-net.de  
www.herzebrock-clarholz.de

 Alter Kirchplatz, Stadtpark mit Botanischem Garten, Kultur Räume Gütersloh mit Theater und Stadthalle, Güths Mariechen, Dalkeauen, Stadtmuseum

 Gütersloh, Aufzug vorhanden

 Gütersloh Marketing  
Berliner Straße 63, 33330 Gütersloh  
Telefon: 05241 211360  
info@guetersloh-marketing.de  
www.guetersloh-marketing.de

 Klosterensemble, Heimatmuseum mit Café im Hühnerstall, ältestes Naturschutzgebiet im Kreis Gütersloh - das Hühnermoor, 4.000 Jahre alt

 nächster Bahnhof: Clarholz, Herzebrock und Gütersloh, je ca. 9-10 km

 Stadt Harsewinkel - Die Mähdrescherstadt  
Münsterstraße 14, 33428 Harsewinkel  
Telefon: 05247 935200  
kontakt@harsewinkel.de  
www.harsewinkel.de







## Steinhagen

Am Südhang des Teutoburger Waldes erstreckt sich die für den Wacholderbranntwein „Steinhäger“ weltberühmte Gemeinde Steinhagen.

Eine abwechslungsreiche Natur und ein gemütlicher Ortskern machen Steinhagen für begeisterte Radfahrer zu einem interessanten Start- und Zielpunkt für Ausflüge und zugleich sehr attraktiv für einen entspannten Zwischenstopp.

Durch die Lage an den beiden BahnRadRouten Teuto-Senne und Hellweg-Weser kann man in Steinhagen startend bis Osnabrück, Hameln oder Soest fahren. Ein Routenkreuz in Bielefeld ermöglicht zusätzlich den Wechsel auf die BahnRadRoute Weser-Lippe und damit eine Radtour bis hinauf nach Bremen. Für Abwechslung im Radabenteuer sorgt dabei ein BahnRadRouten-Geocache, der zusammen mit der Familie oder auf eigene Faust gejagt und gefunden werden will.

 Historisches Museum, Evangelische Dorfkirche, Brinkhaus, Heimathaus, Bürgerpark, St.-Georgskirche im Ortsteil Brockhagen

 Bahnhof Steinhagen, ebenerdig, Haltepunkt Bielefelder Straße 1,5 km entfernt

 Rathaus Steinhagen  
Am Pulverbach 25  
Telefon: 05204 9970  
info@steinhagen.de  
www.steihagen.de




## Bielefeld

Urban und trotzdem grün, Großstadt und dennoch überschaubar – diese Mischung macht Bielefeld so liebenswert.

Bielefeld hat so viel Grün wie kaum eine andere deutsche Großstadt – dank der Lage mitten im Teutoburger Wald. In nur 10 Minuten ist man von überall in der Stadt zu Fuß im Grünen.

Bielefelds Wahrzeichen, die Sparrenburg, liegt an einem der schönsten Höhenwanderwege Deutschlands – dem Hermannsweg. Die Tour führt am Ravensberger Park entlang. Im Fabrikschloss errichtet, war die Ravensberger Spinnerei im 19. und frühen 20. Jahrhundert eine der größten Flachsspinnereien Europas. Heute ist das Gelände ein beliebtes Kultur- und Veranstaltungszentrum. Raus aus der Stadt, rein in die Natur: Das Naherholungsgebiet um den Obersee eignet sich hervorragend zum Wandern, Joggen und Radfahren.

 Altes Rathaus, Sparrenburg, Kunsthalle Bielefeld, Tierpark Olderdissen, Museum Wäschefabrik, Ravensberger Spinnerei, Museum Huelsmann, Historisches Museum, Naherholungsgebiet Obersee

 Hauptbahnhof Bielefeld, Treppe und Aufzug vorhanden

 Tourist-Information im Neuen Rathaus  
Niederwall 23, 33602 Bielefeld  
Telefon: 0521 516999  
touristinfo@bielefeld-marketing.de  
www.bielefeld.de






## Leopoldshöhe


Die familienfreundliche Gemeinde Leopoldshöhe liegt im Westen des Lipperlandes in unmittelbarer Nachbarschaft zur Stadt Bielefeld. Hier werden viel Natur und idyllische Winkel geboten. Es lohnt sich, auf Entdeckungstour zu gehen. So kann beispielsweise der Heimathof Leopoldshöhe mit einem sehenswerten Heimatmuseum, einer Grillplatzanlage und einem Backhaus angesteuert werden.


Aber auch die Ev.-Ref. Kirche in Leopoldshöhe von 1851 oder historische Rittergüter, wie z. B. Eckendorf, Hovedissen oder Niederbarkhausen mit jahrhundertalter Historie, sind lohnenswerte Ziele.

Der Ortskern in Leopoldshöhe lockt mit einem gemütlichen Marktplatz und einem abwechslungsreichen Gastronomieangebot.

Von Leopoldshöhe aus ist es auch nicht weit zu zahlreichen weiteren attraktiven Ausflugszielen in Lippe.

 Heimathof Leopoldshöhe mit Heimatmuseum, Gutshöfe Eckendorf, Hovedissen, Niederbarkhausen (nur Außenbesichtigung), evangelische Kirche in Leopoldshöhe


 Oerlinghausen (im Ortsteil Asemissen), ebenerdig, barrierefrei


 Gemeinde Leopoldshöhe, Bürgerbüro  
Kirchweg 1, 33818 Leopoldshöhe  
Telefon: 05208 9910  
info@leopoldshoehe.de  
www.leopoldshoehe.de




## Bad Salzuffen

Ein kleiner Abstecher von der Route führt Sie nach Bad Salzuffen. Der Ort ist in vielerlei Hinsicht besonders und vereint dabei mit Leichtigkeit Dinge, die auf den ersten Blick gegensätzlich erscheinen. Idyllische Lage und gute Verkehrsanbindung, Tourismus und Industrie, kulturelle Vielfalt und bodenständige Identität – all diese Werte gehen hier eine Symbiose ein und machen die Stadt zu einem echten Wohlfühlerlebnis.

 Kurgastzentrum, Gradierwerke, Leopoldsprudel, Staatsbad Vitalzentrum, Historisches Rathaus

 Bahnhof Bad Salzuffen, teilweise stufenfreier Zugang

 Tourist Information Bad Salzuffen  
Parkstraße 20, 32105 Bad Salzuffen  
Telefon: 05222 183-183  
touristinfo@staatsbad-badsalzuffen.de  
www.staatsbad-salzuffen.de





## Lage

Mitten im Herzen Lippes, umgeben von malerischen Dörfern, liegt die gemütliche Kleinstadt Lage. Eng verbunden mit Lage war die Ziegelherstellung. Die mit dem Aufblühen dieses Handwerks um 1845 entstandenen Ziegelsteinhäuser und der Zieglerbrunnen in der Innenstadt halten diese Tradition ebenso lebendig wie das LWL-Industriemuseum Ziegeleimuseum Lage. Es ist Ankerpunkt der Europäischen Route der Industriekultur und stellt die Geschichte der Lip-pischen Wanderziegler dar.

Aber auch landschaftlich hat Lage einiges zu bieten. Die weite, sanft gewellte Kulturlandschaft lädt zu ausgedehnten Rad- und Wandertouren ein. Der Luftkurort Hörste steht für Natur pur, Ruhe und Entspannung. Ein einzigartiges Natur- und Kulturdenkmal sind die Johannessteine.




## Lemgo

Zwischen Teutoburger Wald und Weserbergland gelegen, zählt die alte Hansestadt Lemgo zu den schönsten Städten Deutschlands. Besonders sehenswert sind das Rathaus am historischen Marktplatz, das Hexenbürgermeisterhaus, das Junkerhaus und das Weserrenaissance-Museum im Schloss Brake.


Sehr zu empfehlen sind die thematischen Stadtführungen, wie der Rundgang zur „Hexenverfolgung“ oder ein Besuch des Lemgoer Stadtwalds. Gemütliche Straßencafés und ein buntes Angebot an Restaurants befinden sich in der ganzen Innenstadt.


Eine kulinarische Spezialität sind die „Lemgoer Strohsemmeln“, die auch heute noch auf handgeschnittenen Roggenstroh abgebacken werden.

 Kirchdorf Heiden, Johannessteine, Schloss Iggenhausen, LWL-Industriemuseum Ziegeleimuseum Lage, Kulturzentrum Technikum, Wilhelmsburg, Luftkurort Hörste

 Bahnhof Sylbach, ebenerdig

 Tourist-Information Lage  
Freibadstraße 3, 32791 Lage  
Telefon: 05232 8193  
verkehrsamt@lage.de  
www.lage.de

 Rathaus am Marktplatz, Kirche St. Nicolai, Museum Hexenbürgermeisterhaus, Museum Junkerhaus, Kanzlerbrunnen, Frenkelhaus, Galerie Eichenmüllerhaus, Weserrenaissance-Museum Schloss Brake

 Bahnhof Lemgo, ebenerdig

 Tourist Information Lemgo  
Kramerstraße 1, 32657 Lemgo  
Telefon: 05261 98870  
info@lemgo-marketing.de  
www.lemgo-marketing.de







## Dörentrup

Dörentrup liegt im Norden des Lipperlandes zwischen der Weser und dem Teutoburger Wald im Naturpark Teutoburger Wald Eggegebirge. Das gastfreundliche Dorf Schwelentrup unterhalb der Burg Sternberg liegt eingebettet in große Wälder, geprägt von alten Buchen- und Eichenbeständen. Unter dem Motto „Einheit von Dorf, Mensch und Tier“ sind Tiere und Naturkunde Programm. Mehr dazu hier auf [www.das-dorf-der-tiere.de](http://www.das-dorf-der-tiere.de) Das Schloss & Gut Wendlinghausen zählt mit seiner einzigartigen Architektur zu den prachtvollsten Bauten der der Weserrenaissance. Genießen Sie idyllischen Landurlaub und Naturerlebnis in einer reizvollen Landschaft auf Bauernhöfen, im freundlichen Landhotel oder in komfortablen Ferienwohnungen mit Gastfreundschaft pur! Hunde sind bei unseren Gastgebern übrigens willkommen.



## Barntrop

Barntrop ist eine liebenswerte Stadt, idyllisch gelegen zwischen Weserbergland und Teutoburger Wald inmitten einer malerischen Landschaft. Die reizvolle Lage mit den umliegenden ausgedehnten Wäldern machen Barntrop und die umliegenden Ortsteile Alverdissen, Selbeck, Sommersell und Sonneborn zu einem bevorzugten Erholungsgebiet. Schattige Waldwege, Grillplätze mit Schutzhütten, ausgedehnte Teichanlagen und die Ruhe, laden zu erholsamen Spaziergängen, Radtouren und Ausflügen ein. In der Museumseisenbahn der Landesbahn Lippe können Sie zudem eine Pause einlegen und zum Beispiel einen Abstecher in das Heimatmuseum Alverdissen machen, welches Kultur- und Heimatgeschichte von Alverdissen ausstellt. Der Fahrradtransport der Museumseisenbahn ist kostenlos. Infos: [www.extertalbahn.de](http://www.extertalbahn.de)



## Blomberg

Zwischen Teutoburger Wald und Weserbergland gelegen, ist das lippische Kleinod Blomberg der ideale Ausgangspunkt für Radfahrer und Wanderer. Ein ausgedehntes Waldgebiet mit schönen Wegen und Ruheplätzen umgibt die rund 15.500 Einwohner zählende Stadt. Im 12. und 13. Jahrhundert war Blomberg die Residenz der lippischen Edelferren. Aus dieser Zeit hat sich die Stadt in verträumten Winkeln die mittelalterliche Romantik bewahrt. So in ihrer historischen Burganlage, dem schmucken Rathaus sowie ihrer zum großen Teil noch erhaltenen Stadtmauer mit dem Niederntor, dem einzigen erhaltenen Stadttor in Lippe.

Auch kulturell hat die Nelkenstadt einiges zu bieten.

Verschiedene Veranstaltungen und Konzerte sorgen das ganze Jahr über für Abwechslung.





## Schieder-Schwalenberg


Inmitten der malerischen Landschaft von Teutoburger Wald und Eggegebirge liegt die Stadt Schieder-Schwalenberg. Ob radeln, wandern, kreativ sein oder nur genießen – erleben Sie etwas Besonderes in unverfälschter Natur.


Der Ortsteil Schieder mit Bahnhof, Schloss, Barockgarten und Papiermühle grenzt an einen idyllischen Stausee. In der pittoresken Altstadt Schwalenberg nur wenige Kilometer von Schieder entfernt, weht immer noch ein Hauch vergangener Zeiten durch die Gassen mit den Fachwerkhäusern und seiner Burg. Im letzten Jh. ließen sich Maler durch die Landschaft und Stadt inspirieren.


Noch heute knüpft Schwalenberg an die Kunst und Historie mit seinen Galerien und Stadtführungen an. Genießen Sie die traumhafte Naturvielfalt der Region bei einer Fahrradtour auf der See- oder Waldradroute.

 Weserrenaissance-Schloss & Gut Wendlinghausen, Burg Sternberg, Fahrten mit der Museumseisenbahn, Aussichtspunkt im Naturschutzgebiet Steinberg, NaTourErlebnisleitungen, Gutshof Brennerei Begatal


 nächster Bahnhof: Lemgo-Lüttfeld


 Verkehrsamt Rathaus Dörentrup  
Poststraße 11, 32694 Dörentrup  
Telefon: 05265/7390  
[j.wisomiersky@kreis-lippe.de](mailto:j.wisomiersky@kreis-lippe.de)  
[www.das-dorf-der-tiere.de](http://www.das-dorf-der-tiere.de)


 Das Renaissance Schloss der Familie von Kerßenbrock-Krosigk, alte Fachwerkhäuser Windmühlenstumpf in Sonneborn, Kirche Sonneborn mit Wandmalereien, Heimatmuseum Alverdissen, Schloss Alverdissen


 Bahnhof Alverdissen – dort hält die Museumseisenbahn


 Stadt Barntrop  
Mittelstraße 38, 32683 Barntrop  
Telefon: 05263 409114  
[info@barntrop.de](mailto:info@barntrop.de)  
[www.barntrop.de](http://www.barntrop.de)


 Marktplatz mit Rathaus, Altstadtgassen, mittelalterliche Burganlage, Niederntor, Klosterkirche, Martiniturm, Alheyd-Brunnen, altes Amtshaus, Weinberg, historische Schuhmacherwerkstatt

 nächster Bahnhof: Schieder-Schwalenberg, 6 km entfernt

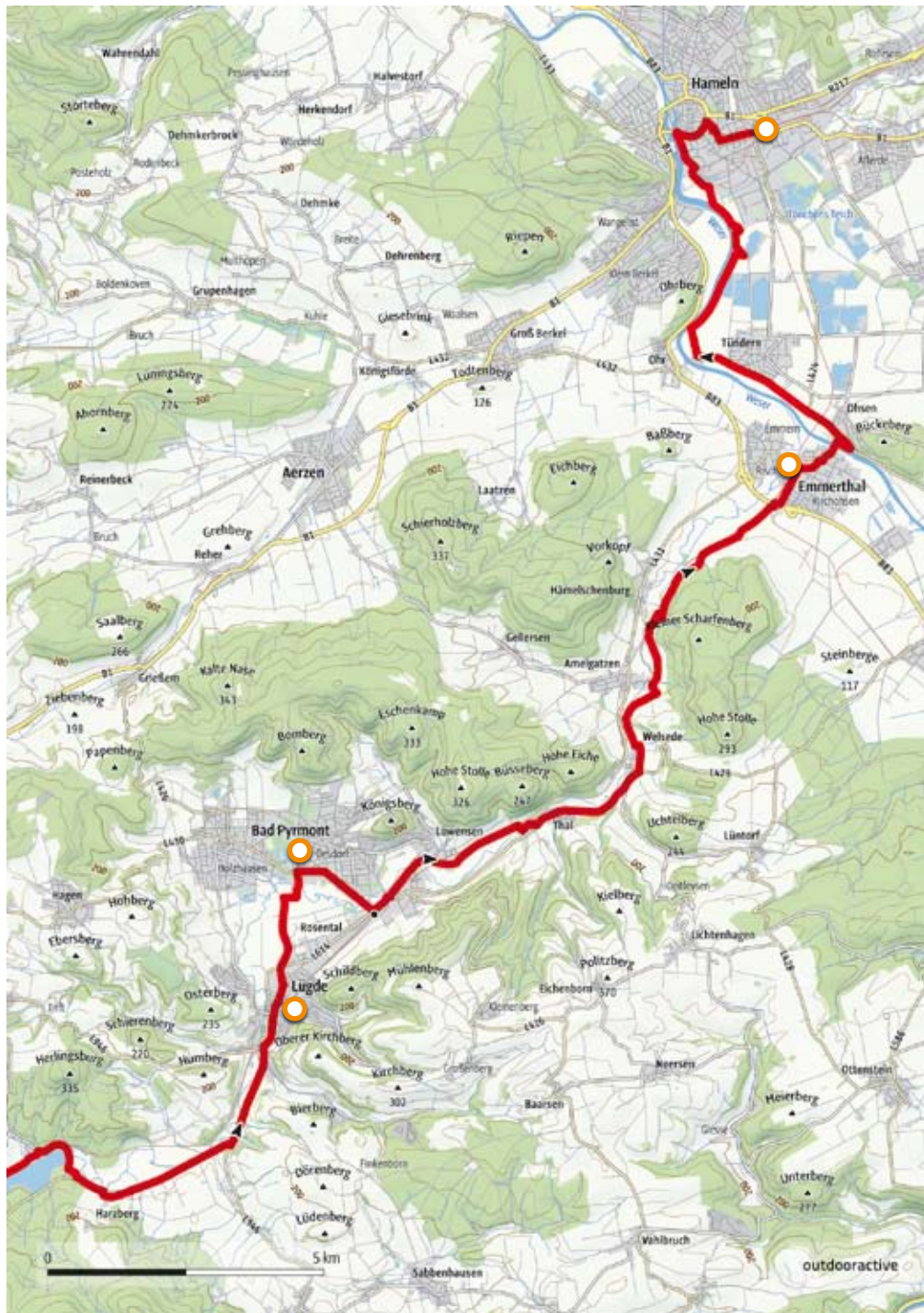
 Tourist-Information Blomberg  
Neue Torstraße 9, 32825 Blomberg  
Telefon: 05235 5028342  
[info@blomberg-marketing.de](mailto:info@blomberg-marketing.de)  
[www.blomberg-urlaub.de](http://www.blomberg-urlaub.de)

 Schloss Schieder mit Barockgarten, Freizeitzentrum SchiederSee, Papiermühle Plöger, Altstadt Schwalenberg, Burg Schwalenberg, Stadt- und Nachtwächterführungen, Galerien und Kunstausstellungen, Kahlenbergturm

 Bahnhof Schieder, barrierefrei

 Tourist Information Schieder-Schwalenberg  
Marktstraße 5, 32816 Schieder-Schwalenberg  
Telefon: 05284 94373794  
[tourismus@schieder-schwalenberg.de](mailto:tourismus@schieder-schwalenberg.de)  
[www.schieder-schwalenberg.de](http://www.schieder-schwalenberg.de)







## Lügde

In einer der schönsten und geschichtsträchtigen Regionen Nordrhein-Westfalens liegt das idyllische Städtchen Lügde.

Eingebettet zwischen dem Teutoburger Wald und dem Weserbergland zeichnet sich die Osterräderstadt besonders durch landschaftliche Vielfalt und eine 1.000-jährige Kulturgeschichte aus. Begeben Sie sich auf einen Streifzug durch die historische Altstadt und entdecken Sie wunderschön restaurierte Fachwerkhäuser und Fassaden, spazieren Sie entlang der Stadtmauer mit ihren Wehrtürmen und entspannen Sie im Emmerauenpark. Die vielseitige Landschaft zwischen den Emmerauen und dem Köterberg lädt zum Wandern und Radfahren ein. Ob für sportlich Begeisterte, Kulturliebhaber, Geschichtsinteressierte, Familien oder Erholungssuchende – Lügde hat viel zu bieten! Überzeugen Sie sich selbst.

 Emmerauenpark mit Abenteuerspielplatz, Café und Strandbereich, historische Altstadt mit Stadtmauer und Wehrtürmen, ehemaliges Franziskanerkloster, Kilianskirche, Osterkreuz am Osterberg


 Bahnhof Lügde, Zugang mit dem Fahrrad möglich, ebenerdig


 Tourist-Information Lügde  
Am Markt 1, 32676 Lügde  
Telefon: 05281 770870  
touristinfo@luegde.de  
www.luegde.de



## Bad Pyrmont

Das niedersächsische Staatsbad Pyrmont, mitten im Weserbergland gelegen, gehört zu den traditionsreichsten und bekanntesten deutschen Bädern, und das seit Jahrhunderten. Seinen guten Ruf verdankt Bad Pyrmont nicht nur der Vielfalt seiner Therapien, sondern vor allem der Heilkraft seiner zahlreichen Mineral-Quellen. Der Palmengarten ist das ungewöhnliche Kernstück des berühmten Kurparks und mit 330 bis zu 11 Meter hohen Palmen sowie 400 subtropischen Gewächsen in der Region einzigartig.

 Staatsbad Pyrmont, Museum im Schloß, Tierpark Bad Pyrmont

 Bahnhof Bad Pyrmont, stufenfreier Zugang

 Touristinformation  
Europa-Platz 1, 31812 Bad Pyrmont  
Telefon: 05281 940511  
info@badpyrmont.de  
www.badpyrmont.de






## Emmerthal


In Emmerthal – mitten im Weserbergland – zeigt sich die Natur von ihrer schönsten Seite: Frisches Grün in hügeliger Landschaft, blühende Rapsfelder, das Plätschern von Wasser, imposante Bauwerke der Weserrenaissance, spannende Museen und die üppige Blütenpracht im Ohrbergpark.




## Hameln

Links und rechts der Weser, eingebettet in die sanften Hügel des Weserberglandes liegt Hameln. Direkt an der Märchenstraße ist hier ein dunkler Geselle zu Hause – der Rattenfänger. Erleben Sie ihn und seine Magie, aber auch die unvergleichliche Hamelner Altstadt mit ihren imposanten Sandstein- und Fachwerkbauten aus dem 16. bis 18. Jahrhundert. Ihrem weltweiten Kulturimage wird die Rattenfängerstadt nicht nur im Stadtbild gerecht. Während der Sommersaison ist die Sage sonntags als Theaterstück und mittwochs als Musical „RATS“ zu erleben; und zwar kostenfrei. Auch Stadtführungen mit dem bunten Pfeifer werden angeboten. Das schöne Weserbergland bietet die eindrucksvolle Kulisse für viele Aktivitäten in der Natur; herrliche Spaziergänge, Wander- und Radtouren oder Boots- und Schiffsausflüge.


 Schloss Hämelschenburg, Historische Druckerei in Deitlevsen, Museum für Landtechnik und Landarbeit

 Bahnhof Emmerthal, teilweise stufenfreier Zugang

 Gemeinde Emmerthal  
Berliner Straße 15, 31860 Emmerthal  
Telefon: 05155 690  
touristinfo@emmerthal.de  
www.emmerthal.de

 Rattenfängerhaus, Hochzeitshaus, Marktkirche St. Nicolai, Münsterkirche St. Bonifatius, Rattenfängerbrunnen, Dempferhaus, Leist- und Stiftsherrenhaus, Figurenumlaufspiel, Glasbläserei. Schifffahrt auf der Weser, Museum Hameln

 Bahnhof Hameln, Treppe und Aufzug vorhanden

 Hameln Marketing und Tourismus GmbH  
Deisterallee 1, 31785 Hameln  
Telefon: 05151 957823  
touristinfo@hameln.de  
www.hameln.de

## BahnRadRoute HELLWEG-WESER

### SERVICETEIL

#### SOEST

Deck 8 Designhotel.Soest  
Werkstraße 8, 59494 Soest  
Telefon: 02921 3394040  
kontakt@deck8-hotel.de  
www.deck8-hotel.de  
Entfernung zur Route: 450 m

Brauerei Christ  
Walburgerstraße 36  
59494 Soest  
Telefon: 02921 15515  
info@brauerei-christ.com  
www.brauerei-christ.com  
Entfernung zur Route: 100 m

Paradies - Im Stadtpark  
Stadtpark 1, 59494 Soest  
Telefon: 02921 14463  
info@paradies-soest.de  
www.paradies-soest.de  
Entfernung zur Route: 50 m

SEN Radstation  
Am Bahnhof 4, 59494 Soest  
Telefon: 02921 14441  
radstation@sen-ev.de  
www.radstation-soest.de  
direkt an der Route

#### BAD WESTERNKOTTEN

Fahrradverleih der Tourist-  
Information  
Westerntor 5c  
59597 Bad Westernkotten  
Telefon: 02943 9765810  
info@badwesternkotten.de  
www.badwesternkotten.de  
Entfernung zur Route: 100 m

#### LIPPSTADT

Quality Hotel Lippstadt  
Lippertor 1, 59555 Lippstadt  
Telefon: 02941 9890  
info@qualityhotel-lippstadt.de  
www.qualityhotel-lippstadt.de  
direkt an der Route

Restaurant Goldener Hahn  
Lange Str. 12, 59555 Lippstadt  
Telefon: 02941 9887686  
info@goldener-hahn-lippstadt.de  
www.goldener-hahn-lippstadt.de  
Entfernung zur Route: 100 m

Radstation Lippstadt  
Rixbecker Straße 2  
59555 Lippstadt  
Telefon: 02941 1507820  
radstation@ini.de  
www.ini.de/unternehmen/  
radstation/  
Entfernung zur Route: 200 m

F-Bikes  
Am Schwibbogen 21  
59557 Lippstadt  
Telefon: 02941 204800  
info@fbikes.de  
www.fbikes.de  
Entfernung zur Route: 400 m

#### LANGENBERG

Café zur Linde  
Kirchplatz 8, 33449 Langenberg  
Telefon: 05248 609900  
info@cafe-zur-linde.de  
www.cafe-zur-linde.de  
Entfernung zur Route: 50 m

Drehpunkt Fahrradhandel  
Merschweg 1, 33449 Langenberg  
Telefon: 05248 824446  
direkt an der Route

#### RIETBERG

Übernachten im Gartenschau-  
park Rietberg, Camping Pods  
und Hexenhäuschen  
Torfweg 53, 33397 Rietberg  
Telefon: 05244 986100  
info@gartenschau-park-rietberg.de  
www.gartenschau-park-rietberg.de  
Entfernung zur Route: 400 m

E-Bike Ladestation an der  
Touristikinformation  
Rathausstr. 38, 33397 Rietberg  
Telefon: 05244 986100  
tourismus@stadt-rietberg.de  
www.rietberg.de  
Entfernung zur Route: 50 m

#### RHEDA-WIEDENBRÜCK

Radstation Rheda  
Bahnhofsplatz 16  
33378 Rheda-Wiedenbrück  
Telefon: 05242 938901  
radstation@proarbeit.biz  
Entfernung zur Route: 850 m

Hotel am Doktorplatz Rheda  
Berliner Straße 19  
33378 Rheda-Wiedenbrück  
Telefon: 05242 942510  
direkt an der Route

Hotel Sonne Rheda  
Hauptstraße 31  
33378 Rheda-Wiedenbrück  
Telefon: 05242 93710  
post@hotelsonne.de  
www.hotelsonne.de  
Entfernung zur Route: 400 m



Die Spielerei - Open-Air-Gastro  
im Park mit Ladestation  
Flora-Westfalica-Park /  
Höhe „Emsweg“  
33378 Rheda-Wiedenbrück  
Telefon: 0173 2553738  
Entfernung zur Route: 100 m

### HERZEBROCK-CLARHOLZ

Pump Up Fahrradmeisterbetrieb  
Uthofstraße 21  
33442 Herzebrock-Clarholz  
Telefon: 05245 9219980  
info@pump-up.de  
www.pump-up.de  
Entfernung zur Route: 2 km  
(nahe dem Kloster Herzebrock)

Möllenbrock Klosterbäckerei  
Café  
Klosterstraße 25  
33442 Herzebrock-Clarholz  
Telefon: 05245 2323  
Entfernung zur Route: 2 km  
(nahe dem Kloster Herzebrock)

Altes Gasthaus Rugge  
Propsteihof 15  
33442 Herzebrock-Clarholz  
Telefon: 05245 871515  
www.altes-gasthaus-rugge.de  
Entfernung zur Route: 6 km  
(unmittelbar am Kloster Clarholz)

Eiscafé Laurentius  
An der Dicken Linde 1  
33442 Herzebrock-Clarholz  
Telefon: 05245 70111  
Entfernung zur Route: 6 km  
(unmittelbar am Kloster Clarholz)

### GÜTERSLOH

Radstation am Bahnhof  
Willy-Brandt-Platz 2  
33330 Gütersloh  
Telefon: 05241 12959  
www.ash-gt.de/radstation  
direkt an der Route

Café Fritzenkötter  
Strengerstr. 2, 33330 Gütersloh  
Telefon: 05241 20090  
info@konditorei-fritzenkoetter.de  
www.konditorei-fritzenkoetter.de  
Entfernung zur Route: 300 m

Radsport Schiffner  
Carl-Bertelsmann-Straße 53  
33332 Gütersloh  
Telefon: 05241 15911  
info@radsport-schiffner.de  
www.radsport-schiffner.de  
Entfernung zur Route: 1 km

### HARSEWINKEL

Hotel-Residence Klosterpforte  
mit Ladestation  
Klosterhof 2-3,  
33428 Harsewinkel (Marienfeld)  
Telefon: 05247 7080  
post@klosterpforte.de  
www.klosterpforte.de  
direkt an der Route

Café im Hühnerstall  
(am Heimatmuseum)  
Lutterstrang 30  
33428 Harsewinkel (Marienfeld)  
Telefon: 05241 340175  
info@cafe-huehnerstall.de  
www.cafe-huehnerstall.de  
Entfernung zur Route: 100 m

Hotel & Gästehof  
Meier-Westmeyer (bett + bike)  
Bielefelder Straße 3  
33428 Harsewinkel (Marienfeld)  
Telefon: 05247 98780  
info@westmeyer.de  
www.westmeyer.de  
Entfernung zur Route: 600 m

Werners Fahrrad Fach-Werk  
mit Ladestation  
Südfeld 47  
33428 Harsewinkel (Marienfeld)  
Telefon: 05247 406140  
info@werners-fahrrad.de  
www.werners-fahrrad.de  
Entfernung zur Route: 2,2 km

### STEINHAGEN

Ententurm  
Hotel & Eventlocation  
Sandforther Straße 50  
33803 Steinhagen  
Telefon: 05204 91760  
info@ententurm.de  
www.ententurm.de  
Entfernung zur Route: 700 m

Kaffee Hexenbrink  
Patthorster Straße 93  
33803 Steinhagen  
Telefon: 05204 3720  
Entfernung zur Route: 3,2 km

Zweirad Magerkohl GmbH  
Woerdener Straße 18  
33803 Steinhagen  
Telefon: 05204 3664  
info@zweirad-magerkohl.de  
www.zweirad-magerkohl.de  
Entfernung zur Route: 4 km

Zweirad Lüking GmbH  
Bielefelder Straße 87  
33803 Steinhagen  
Telefon: 05204 2040  
lueking@bitel.net  
www.zweirad-lueking.de  
Entfernung zur Route: 6 km

### BIELEFELD

Comfort Garni Hotel (bett+bike)  
Bahnhofstr. 32, 33602 Bielefeld  
Telefon: 0521 521980  
hotel@comfort-garni.de  
www.comfort-garni.de  
direkt an der Route

Jugendgästehaus Bielefeld  
(bett+bike)  
Hermann-Kleinewächter-Str. 1  
33602 Bielefeld  
Telefon: 0521 522050  
jgh-bielefeld@djh-wl.de  
www.bielefeld-jugendherberge.de  
Entfernung zur Route: 200 m

feine räder Bielefeld  
Obernstraße 42  
33602 Bielefeld  
Telefon: 0521 63811  
info@feineraeder-bielefeld.de  
www.feineraeder-bielefeld.de  
direkt an der Route

Restaurant Sparrenburg  
Am Sparrenberg 38 a  
33602 Bielefeld  
Telefon: 052165939  
kontakt@restaurant-sparrenburg.de  
www.restaurant-sparrenburg.de  
Entfernung zur Route: 800 m

### LAGE

LWL-Industriemuseum-  
Ziegeleimuseum Lage  
(LippeRadService-Station)  
Sprikerheide 77, 32791 Lage  
Telefon: 05232 94900  
ziegelei-lage@lwl.org  
www.lwl.org/industriemuseum/  
standorte/ziegeleimuseum-lage  
direkt an der Route

Café und Bistro Tichlerstoben  
im Ziegeleimuseum Lage  
Sprikerheide 77  
32791 Lage  
Telefon: 05232 94900  
ziegelei-lage@lwl.org  
www.lwl.org/industriemuseum/  
standorte/ziegeleimuseum-lage  
direkt an der Route

### LEMGO

Fahrrad Becker  
(Fahrradverleih)  
Bruchweg 57  
32657 Lemgo  
Telefon: 05261 3911  
kontakt@becker-lemgo.de  
www.becker-lemgo.de  
Entfernung zur Route: 300 m

### DÖRENTROP

Landhaus Begatal  
Bundesstraße 2  
32694 Dörentrup-Farmbeck  
Telefon: 05265 94640  
info@landhaus-begatal.de  
www.landhaus-begatal.de  
Entfernung zur Route: 1,8 km

Restaurant Humfelder  
Reiterstuben  
Bundesstraße 32  
32694 Dörentrup-Humfeld  
Telefon: 05265 8958  
Entfernung zur Route: 2 km

Forellenhof  
Duxenberg 9  
32694 Dörentrup-Schwelentrop  
Telefon: 05265 94900  
forellenhof.lippe@t-online.de  
www.forellenhof-lippe.de  
Entfernung zur Route: 6,5 km

Krusfelder Kaffeestube  
Krusfeld 1  
32694 Dörentrup-Schwelentrop  
Telefon: 05265 6350  
www.krusfelder-kaffeestube.de  
Entfernung zur Route: 6,5 km

### BARNTRUP

Wirtshaus Zum Raben  
Mittelstraße 11  
32683 Barntrup  
Telefon: 05263 957780  
info@zumrabenxxl.de  
www.zum-raben-xxl.de  
Entfernung zur Route: 3,6 km

Pizzeria Italia  
Hamelner Straße 6  
32683 Barntrup  
Telefon: 05263 8834  
Entfernung zur Route: 3,8 km

Café 20  
Schlossstraße 20  
32683 Barntrup-Alverdissen  
Telefon: 05262 9948665  
Entfernung zur Route: 5,5 km

Restaurant Hermes -  
Griechische Spezialitäten  
Schloßstraße 6  
32683 Barntrup-Alverdissen  
Telefon: 05262 992154  
Entfernung zur Route: 5,6 km

### BLOMBERG

Altstadthotel Blomberg  
Neue Torstr. 3, 32825 Blomberg  
Telefon: 05235 4509328  
info@altstadthotel-blomberg.com  
www.altstadthotel-blomberg.com  
Entfernung zur Route: 800 m

Hotel Deutsches Haus  
Marktplatz 7, 32825 Blomberg  
Telefon: 05235 509740  
info@deutsches-haus-blomberg.eu  
www.deutsches-haus-blomberg.eu  
Entfernung zur Route: 800 m



La Piazza Ristorante  
Neue Torstr. 3, 32825 Blomberg  
Telefon: 05235 4509329  
info@lapiazza-blomberg.de  
www.lapiazza-blomberg.de  
Entfernung zur Route: 800 m

Tippenhauer Zweiräder  
Hellweg 1, 32825 Blomberg  
Telefon: 05235 7897  
info@tippenhauer-zweiraeder.de  
www.tippenhauer.wordpress.com  
direkt an der Route

### SCHIEDER-SCHWALENBERG

SeeTerrassen Restaurant & Café  
Am Stausee  
Regelweg 2  
32816 Schieder-Schwalenberg  
Telefon: 05282 1862  
service@kdsevents.de  
www.nordufer.de  
direkt an der Route

Moses Hütte Grill und Café  
Am Staudamm 1  
32816 Schieder-Schwalenberg  
Telefon: 05282 1863  
service@kdsevents.de  
www.nordufer.de  
direkt an der Route

Hotel Restaurant Landhaus  
Schieder  
Domäne 1  
32816 Schieder-Schwalenberg  
Telefon: 05282 98090  
info@landhaus-schieder.de  
www.landhaus-schieder.de  
Entfernung zur Route: 500 m

Hotel-Restaurant Fischanger  
Fischanger 25  
32816 Schieder-Schwalenberg  
Telefon: 05282 237  
hotel-fischanger@t-online.de  
www.fischanger.de  
Entfernung zur Route: 500 m



### LÜGDE

Fahrrad Schlieker  
Höxterstraße 26  
32676 Lügde  
Telefon: 05281 979948  
info@fahrrad-schlieker.de  
www.fahrrad-schlieker.de  
direkt an der Route

Café Kinkerlitzken  
Vordere Straße 1  
32676 Lügde  
kinkerlitzken@gmx.de  
www.facebook.com/  
cafekinkerlitzken/  
direkt an der Route

Café Ankerplatz  
Brückenstraße 9  
32676 Lügde  
Telefon: 05281 770870  
www.emmerauenpark.de  
Entfernung zur Route: 300 m

Café Tender  
Bahnhofstraße 12  
32676 Lügde  
Telefon: 05281 6207400  
info@cafe-tender.de  
www.cafe-tender.de  
Entfernung zur Route: 500 m

### HAMELN

Hotel zur Krone  
Osterstraße 30  
31785 Hameln  
Telefon: 05151 9070  
hotelzurkrone@gmx.de  
www.hotelzurkrone.de  
Entfernung zur Route: 100 m

Hotel Jugendstil  
Wettorstraße 15  
31785 Hameln  
Telefon: 05151 95580  
info@hotel-jugendstil.de  
www.hotel-jugendstil.de  
Entfernung zur Route: 600 m

Restaurant Paulaner im  
Rattenkrug  
Bäckerstraße 16  
31785 Hameln  
Telefon: 05151 22731  
info@rattenkrug.de  
www.rattenkrug.de  
Entfernung zur Route: 350 m

Fahrradverleih der Hameln  
Marketing und Tourismus GmbH  
Deisterallee 1  
31785 Hameln  
Telefon: 05151 957823  
touristinfo@hameln.de  
www.hameln.de  
Entfernung zur Route: 150 m

# IMPRESSUM

## HERAUSGEBER

Arbeitsgemeinschaft  
BahnRadRouten  
c/o pro Wirtschaft GT GmbH  
Hermann-Simon-Str. 7 |  
Haus 22  
33334 Gütersloh  
Tel. 05241 851083  
E-Mail: info@bahnradrouten.de  
www.bahnradrouten.de

## KARTENGRUNDLAGEN

Outdooractive Kartografie  
Geoinformationen  
© Outdooractive  
© GeoBasis-DE / BKG 2018

## GESTALTUNG

Eva-Kristina Ruwwe

## DRUCK

Druckerei Eusterhus,  
Herzbrock

## AUFLAGE

1. Auflage,  
Stand Februar 2020



## FOTOS

Orte entlang der Strecke,  
Themenmanagement  
Radfahren Teutoburger Wald –  
Grawe u. Lang, VVOWL  
Andreas Hub, Andy Zumaya  
Fotografie, Besim Mazhiqi,  
Bielefeld Marketing GmbH -  
Jonek, Bernd Mühlenmeier,  
C. Güttenke, Christian Grube,  
Christopher Große-Cossmann,  
Claudia Voss, deterringdesign  
GmbH, Dieter Schinner,  
Erik-Jan Ouwerkerk,  
Falko Sieker, Franz Hasse,  
Gerald Pätzer, Gero Sliwa,

gotoMedia Werbe- und  
Medienagentur – Jonas Jäschke,  
Infinity Events, K. Kosubek,  
K.-H. Tittel, Klaus Peter Kappest,  
Kurt Blaschke, Landesgarten-  
schau Bad Iburg 2018 gGmbH,  
Linda Peinemann, Ludger  
Steinbrede, VVOWL, Jörg  
Diekmann, L. Teichmann,  
Martin Holtappels, next choice,  
Oliver Krato, Patrick Piecha,  
pro Wirtschaft GT GmbH,  
Sandra Püttmann, Sigurt Elert,  
Thomas Dieckenbrok,  
Thorsten Henning Fotografie,  
Tourismus NRW e.V.,  
Winfried Henke, Klaus Herzmann

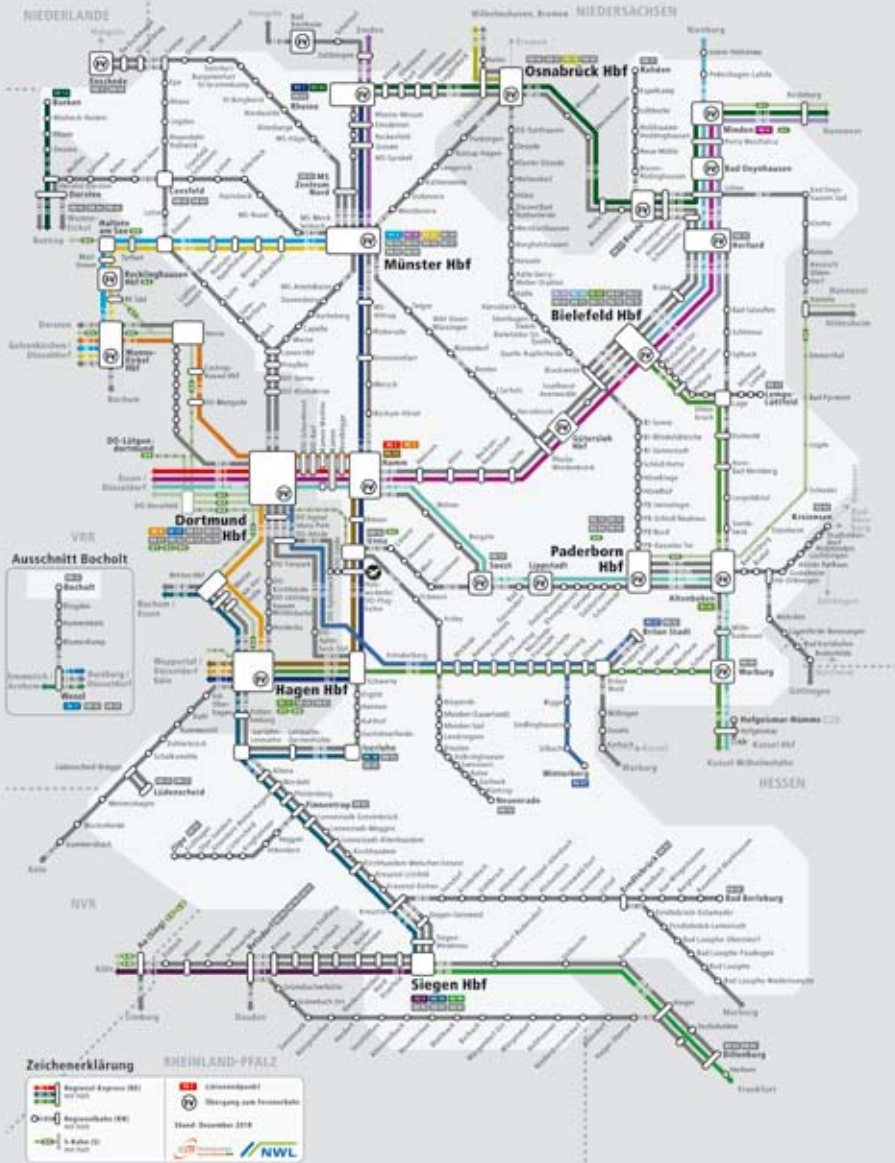




NOTIZEN

NOTIZEN





## Die perfekte Reise-App: Der DB-Navigator

Der DB Navigator informiert Sie vor, während und nach der Reise über Ihre Verbindung. Geben Sie lediglich Start- und Zielbahnhof ein und suchen Sie sich die beste Verbindung aus. Sie können Tickets für den Fernverkehr, Verbund-Tickets, Regionale Angebote und Sparpreise buchen und werden mit Echtzeit-Informationen zu Ihrer Reise versorgt.

Im App Store und bei GooglePlay verfügbar.

